

R X B
INSTITUTO GEOGRÁFICO Y ESTADÍSTICO.

205251

102 TRABAJOS TOPOGRÁFICOS.

squejos planimétricos mandados formar por la ley de 24 de agosto y el Real decreto de 29 de diciembre de 1896.

Provincia.

Badajoz

Término municipal.

Suebla de Alcocer

1^a Brigada.

Itinerarios con brújula, números 33 al 55 inclusive

Cuaderno núm. 2 de detalles

Brújula del Instituto sistema Izquierdo núm. 264

ya declinación es de 16° 00'

Observador: D. Ramiro Gómez de Salazar y Hernández



Entus 496


Nº 74862

Notas.


Croquis.

1

Nota. Las distancias se han medido con estadia colocándola siempre en posición vertical. Se han tomado los ángulos cenitales que pueden afectar á las distancias para la construcción. Los valores consignados en la casilla "Distancias, Metros" son los de las lecturas hechas en la estadia, reducidos al horizonte por la fórmula: $l = m \cos^2 a$

G.º de Salazar


Otra. Por haberse efectuado una gran parte de los trabajos, con anterioridad á la fecha en que se recibieron las órdenes circuladas por el Centro Directivo, no aparecen observados debidamente los puntos fijados desde los itinerarios, y existen espacios en claro.

G.º de Salazar


Estaciones	Puntos observados.	Rumbos.		Lecturas en la Estadia.	Distancias. — Metros.		
		N.	S.				
<i>Itinerario número 31</i>							
Comienza en el punto 22 señal 17 pintada del itinerario número 1 de detalles que determina el perímetro del pueblo de Puebla de Alcocer y termina en el punto 26 del itinerario 1 de límite que determina el común a los términos municipales de Puebla de Alcocer y de Esparagosa de Yeves, que es M. 10. de dicha línea límite							
<i>Determina el Camil de Cabida del Puzel Rey</i>							
<i>Camil canotero</i>							
22	1	227	45	47	45	74. m	
1	22 del ito 1, señal 17 pintada	227	45	227	45	74. m	74. m
1	2	219	0	29	0	68. m	
2	1	29	0	219	0	68. m	68. m
2	2	236	15	56	45	67. m	
10	2	56	15	236	15	67. m	67. m
3	4	241	15	61	15	142. m	
4	3	61	15	241	15	142. m	142. m
4	5	234	0	54	0	100. m	
5	4	54	0	234	0	100. m	100. m
5	6	229	0	49	0	86. m	
6	5	49	0	229	0	86. m	86. m


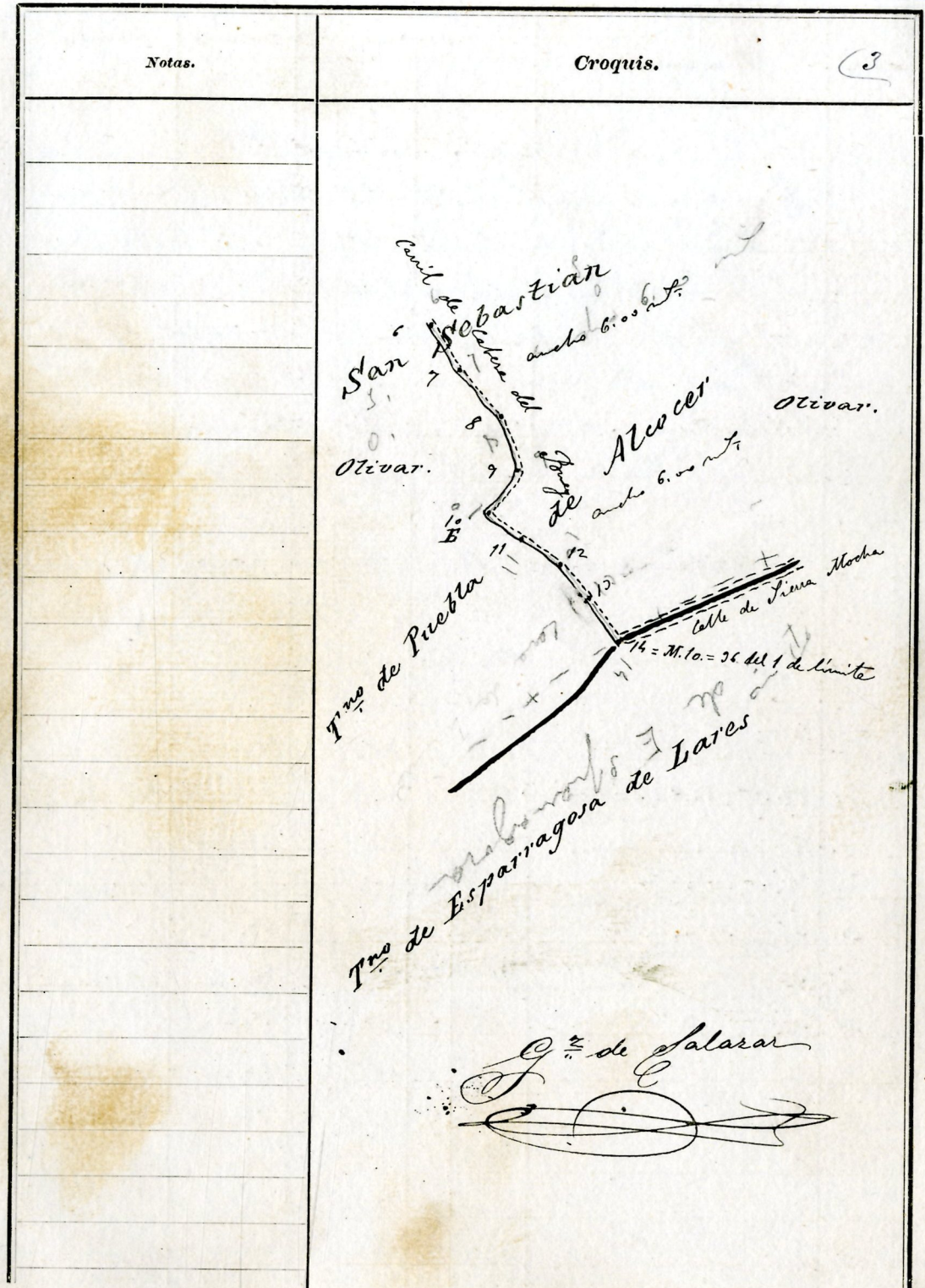
J. de Salazar

Notas.	Croquis.
	(2)
	<p><i>J. de Salazar</i></p>


Estaciones	Puntos observados.	Rumbos.		Lecturas en la Estadia.	Distancias. — Metros.	
		N.	S.			
66	77	205	155	25	165	149. m
77	66	25	15	205	15	149. m
77	88	210	15	20	15	128. m
88	77	30	15	210	15	128. m
88	9	192	15	182	15	71. m
9	88	19	15	192	15	71. m
99	100 esta ca. a 60 pnt.	1550	30	220	20	80. m
100	99	220	20	150	20	80. m
100	11	220	45	550	45	82. m
11	100 esta ca. a 60 pnt.	50	30	220	20	82. m
11	12	221	15	551	15	70. m
12	11	51	15	221	15	70. m
12	13	206	45	24	45	100. m
13	12	27	0	207	0	100. m
13	14 = 26 del l. de limite = M. 10.	208	0	28	0	22. 50
14	13	28	0	208	0	22. 50

El 14 = 26 del l. de limite, que determina el comienzo de los terminos municipales de Puebla de Alcocer y de Esparragosa de Lares, que es M. 10. de dicha linea limite

J. de Salazar

J. de Salazar



Estaciones	Puntos observados.	Rumbos.		Lecturas en la Estadia.	Distancias. Metros.
		N.	S.		
Itinerario número 232					
Comienza en el punto 23 real 17 pntada del itinerario número 1 de detalle que determina el perímetro del pueblo de Puebla de Atlixco que termina en el punto 49 real 17 pntada del itinerario número 1 de Manito que determina el camino a los términos municipales de Puebla de Atlixco y de Copanago de Guaymas					
Determina el C. de Copanago de Guaymas a Puebla					
Camino de herradura					
23	1	138	0	228	0 989.00
4	23 del it. real 17 pntada	228	0	138	0 100.00 100.00
1	2	411	0	291	0 29.00
2	4	291	48	111	48 27.00 27.00
2	3	89	15	269	15 23.00
2	2	269	15	89	15 26.00 24.00
2	4	138	0	288	0 50.00 5° 20'
4	3	288	0	138	0 50.00 49° 54'
4	5	98	15	279	15 50.00 5° 20'
5	4	279	15	98	15 80.00 79° 27'
5	6	94	20	274	20 122.00 10°
6	5	274	20	94	20 122.00 118° 32'
C. de Copanago de Guaymas					

Aguila

Notas.

Croquis. 4

Pueblo de Atlixco

ancho 2.00 mt.

23 mt.

C. de Copanago de Guaymas

Olivar.

C. de Copanago de Guaymas

5° 20'

5° 20'

5° 20'

5° 20'

10°

10°

Estaciones	Puntos observados.	Rumbos.				Lecturas en la Estadia.	Distancias. — Metros.
		N.		S.			
68	7	109	0	289	0	98.100	10°
77	6	289	0	109	0	98.100	92° 12'
77	8	90	0	270	0	77.100	10°
8	7	270	0	90	0	77.100	74° 68'
8	9	66	20	246	20	98.100	6°
9	8	246	20	66	20	98.100	97° 26'
9	10 entaca E pint.	188	0	8	0	47.100	6°
10	9	8	0	188	0	47.100	46° 48'
10	11=49 del l. de limite real E pint.	189	15	3	15	11.100	
11	10 entaca E pint.	30	45	182	45	41.100	11, 10

86 11=49 real del punto de del itinerario municipal de Puebla de Alcocer y de Espinosa de Iares

G. de Salazar

Angulos	Notas.	Croquis.
10°		
10°		
10°		
10°		
10°		
6°		
6°		
6°		
6°		
6°		

Estaciones	Puntos observados.	Rumbos.		Lecturas en la Estadia.	Distancias. — Metros.	
		N.	S.			
Itinerario número 033						
Comienza en el punto 25 actual 17 punto del itinerario número 1 de detalles que determina el perímetro del pueblo de Puebla de Alcocer y termina en el punto 97 actual 6 punto del itinerario de límites, que determina el camino a Puebla de Alcocer y a Zalamea (límites municipales pertenecientes a la provincia de Badajoz)						
Determina el C.º de Puebla						
Determina el camino de Puebla de Alcocer a Zalamea						
Camino carretero hasta el 16 que he medido hasta el final						
35	1	228	20	148	20	156. m
1	35 del itinerario actual 17 punto del	148	20	228	20	156. m
1	2	214	0	123	0	150. m
2	1	124	15	314	15	152. m
2	2	220	45	140	45	76. m
2	2	140	45	220	45	76. m
3	4	312	20	110	20	86. m
4	3	122	20	312	20	86. m
4	5	313	45	122	45	87. m
5	4	123	20	313	20	87. m
5	5 actual Espinosa	327	15	147	45	172. m
6	5	147	45	327	15	172. m

C.º de Alcocer
430


Notas.

Croquis. 6

C.º de Alcocer

Estaciones	Puntos observados.	Rumbos.		Lecturas en la Estadia.	Distancias. Metros.
		N.	S.		
		0	0	1460	1460
66	7	222	0	152	208.0
77	6 estaca E. punto:	182	0	222	200.0
77	8	225	30	155	187.0
88	7	155	30	225	167.0
88	9	225	30	145	200.0
9	8	145	30	225	200.0
9	10 estacas E. punto:	222	45	142	165.0
10	9	142	45	222	165.0
10	11 estaca E. punto:	220	30	150	162.0
11	10 estaca E. punto:	450	15	220	162.0
11	de casa de feyori Ramirez (Pejado)	225	45	45	166.0
11	12	220	0	158	172.0
12	11 estaca E. punto:	450	0	220	172.0
12	12	226	15	156	119.0
12	12	156	15	226	119.0
12	14	229	0	158	196.0
14	12	459	0	229	196.0
16	15	224	30	154	110.0
18	16	154	30	224	110.0
18	16 estaca E. punto:	219	45	129	259.0
18	15	129	45	219	259.0
16	17	228	30	118	215.0
17	16 estaca E. punto:	118	30	228	215.0
17	18	205	30	125	195.0
18	17	125	30	205	195.0

G. de Salazar



Estaciones	Puntos observados.	Rumbos.				Lecturas en la Estadia.	Distancias. — Metros.
		N.		S.			
		0	0	0	0		0.90
188	179	212	45	122	45	105. m	
199	188	132	30	212	20	105. m	105. m
199	20 ^a estaca E pintada	211	30	121	20	176. m	
20	179	121	30	211	20	176. m	176. m
20	21	214	15	124	15	258. m	
21	20 estaca E pintada	124	0	214	0	258. m	258. m
21	22 = 97 del ⁴⁹¹⁴ D ^{no} de Palanquia estaca E pintada	218	0	128	0	276. m	
22	21	128	0	218	0	276. m	276. m

El 622 = 97 estaca E pintada del itinerario de límite que determina el cambio de los términos municipales de Puebla de Alcocer y de Palanquia (pertenecientes a la provincia de Badajoz) Q.^{ta} de Salazar 1908

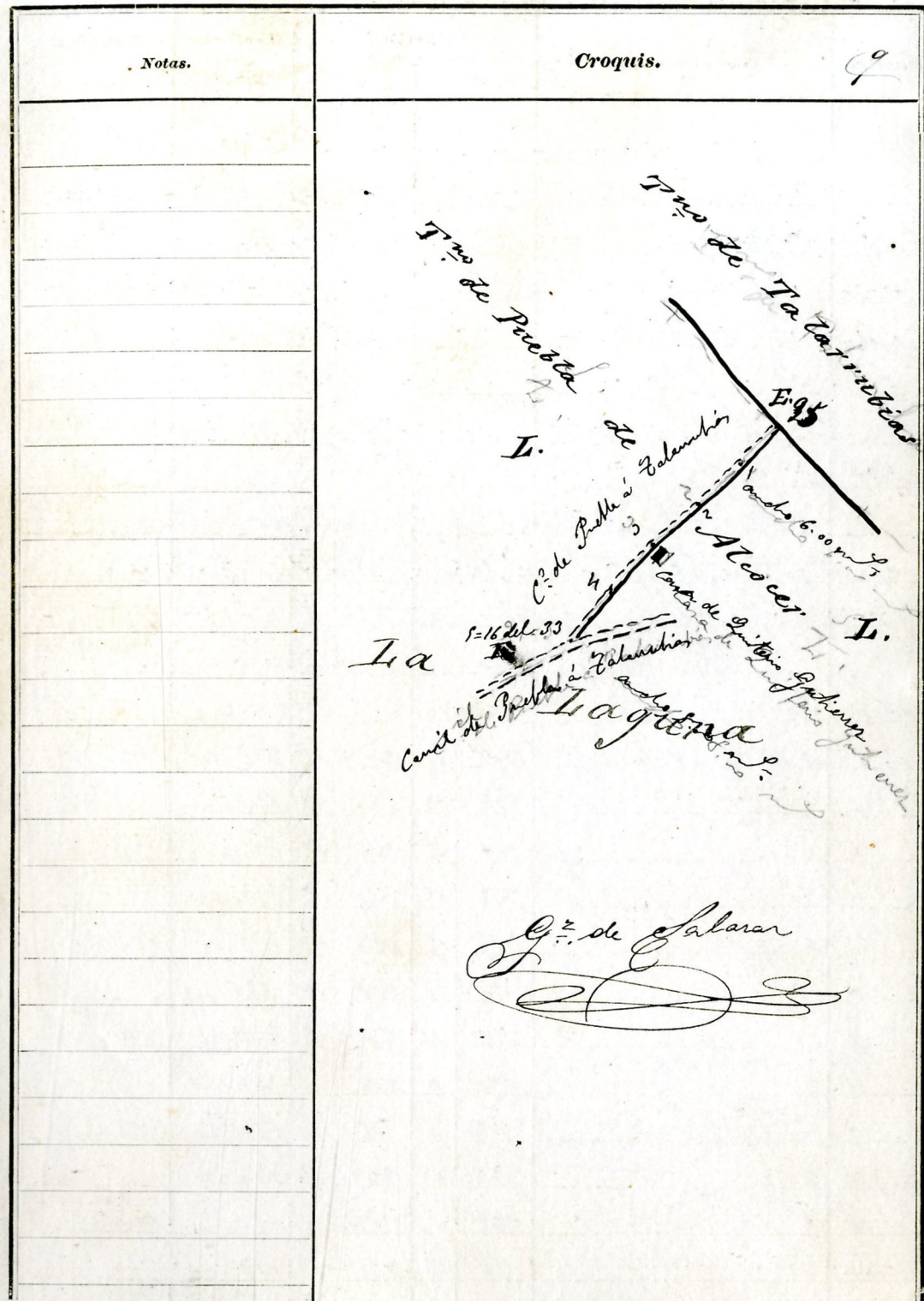
[Signature]

Notas.

Croquis.

Q.^{ta} de Salazar
[Signature]

Estaciones	Puntos observados.	Rumbos.		Lecturas en la Estadia.	Distancias. — Metros.		
		N.	S.				
Itinerario número 24							
Comienza en el punto 15 estaca E. pintada del itinerario de Salite que determina el camino a los términos municipales de Puebla de Alcocer y de Zalamillas y termina en el punto 16 estaca E. pintada del itinerario número 23 de detalles, que determina el camino (carretero) de Puebla de Alcocer a Zalamillas							
Determina el C. de carretera de Alcocer a Zalamillas							
Camino de carretera							
25	1	129	20	219	20	275.00	
11	25 del hito de Zalamillas estaca E. pintada	319	200	139	20	275.00	275.00
1	2	402	29	372	20	272.00	
2	1	372	49	322	49	272.00	272.00
2	2	129	15	109	15	125.00	
3	2	209	11	129	19	125.00	125.00
3	3	468	25	428	49	273.00	
4	2	325	49	275	49	270.00	270.00
4	5	448	19	326	19	290.00	
5	3	326	19	146	19	290.00	290.00
Punto 16 estaca E. pintada del itinerario 23 de detalles, que determina el C. (carretero) de Puebla de Alcocer a Zalamillas							
G. de Salazar							



Estaciones	Puntos observados.	Rumbos.		Lecturas en la Estadia.	Distancias. — Metros.		
		N.	S.				
Itinerario número 35							
Empiezas en el punto 11 estaca E. pñta de del itinerario número 27 de aditables que deter- mina el camino (carretero) de Puebla de Al- coer a Calambias y termina en el punto 6 et al 17 pñta de del itinerario número 1 de dete- rma que determina el pñta del Pueblo de Pue- bla de Alcoer							
Determina el camino de Calambias a Villanueva y el C. de Puebla de Alcoer y Casas del Don Pedro Camino de El primer carretero y El segundo de huadana							
11	1	121	15	201	15	292. —	
1	11 del 300 estaca E. pñta	201	45	121	45	292. —	292. —
11	2	128	45	206	45	176. —	
2	11	206	45	126	45	176. —	176. —
2	2	127	15	207	15	167. —	
2	2	207	15	127	15	167. —	167. —
20	16	128	15	228	15	251. —	
16	2	228	15	128	15	251. —	251. —
4	5	511	0	221	0	159. —	
5	4	221	0	511	0	159. —	159. —
5	6	522	0	222	0	170. —	
6	5	222	0	522	0	170. —	170. —
66	7	71	15	251	15	179. —	

G. de Salazar

Notas.

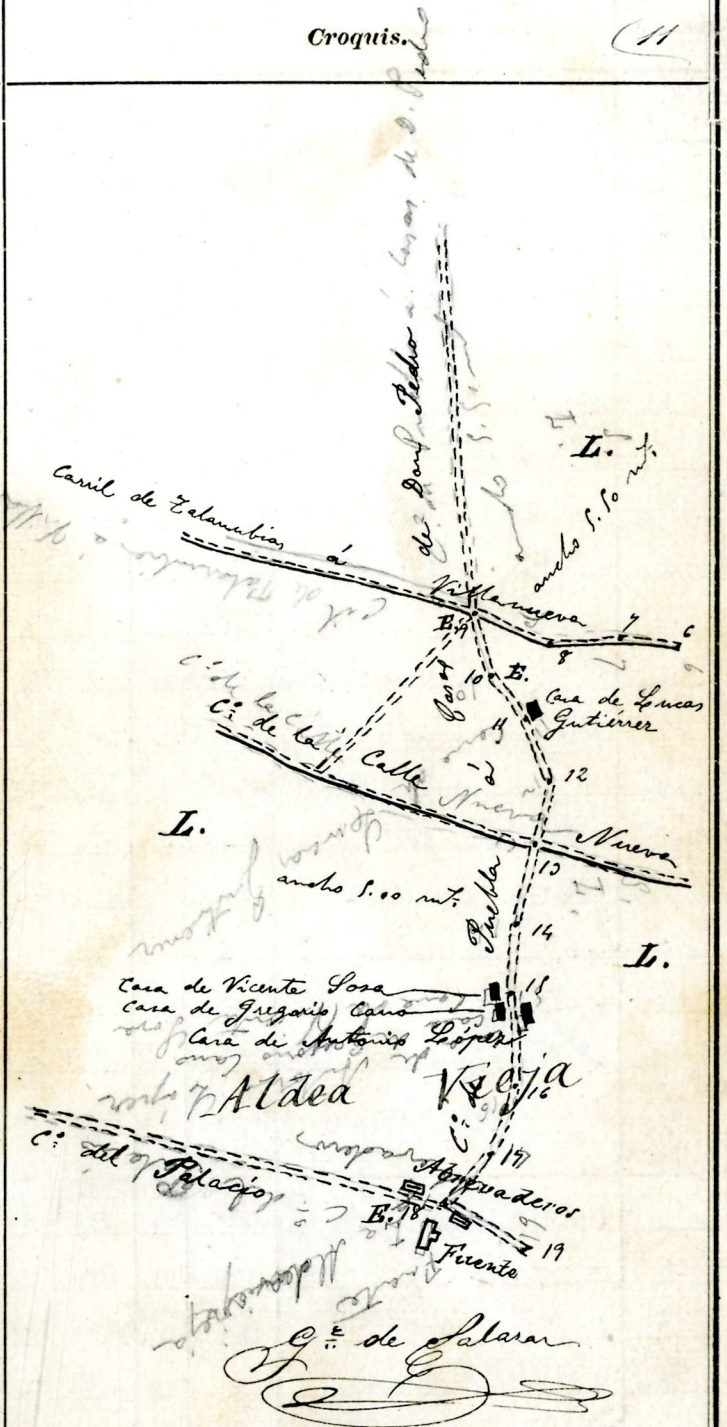
Croquis. 10

Estaciones	Puntos observados.	Rumbos.		Lecturas en la Estadia.	Distancias. Metros.		
		N.	S.				
75	6	2251	15	71	25	179. ms	179. ms
7	8	226	15	260	15	227. ms	
8	7	260	15	20	15	207. ms	207. ms
88	9 estaca E pint:	226	45	226	45	102. ms	
92	8	226	45	46	45	102. ms	102. ms
9	10 estaca E pint:	1190	0	140	0	77. ms	
110	9 estaca E pint:	16	0	490	0	77. ms	77. ms
110	11	218	45	29	45	210. ms	
11	10 estaca E pint:	29	45	219	45	210. ms	210. ms
11	12	1930	45	12	45	225. ms	
12	11	12	45	193	45	225. ms	225. ms
12	13 estaca E pintada	171	15	281	15	175. ms	
12	12	281	15	171	15	175. ms	175. ms
112	14	176	0	256	0	147. ms	
14	13 estaca E pintada	256	0	176	0	147. ms	147. ms
14	15	176	45	256	45	192. ms	
15	14	256	45	176	45	192. ms	192. ms
115	16	179	20	258	20	112. ms	
16	15	258	20	179	20	112. ms	112. ms
116	17	170	45	250	45	108. ms	
177	16	250	45	170	45	108. ms	108. ms
177	18 estaca E pint:	224	15	224	15	26.33	
118	17	224	20	144	20	26.33	26.33
18	19	220	45	40	45	50. ms	
119	18 estaca E pint:	20	45	220	45	50. ms	50. ms

G. de Salazar

Notas.

Croquis.



Estaciones	Puntos observados.	Rumbos.		Lecturas en la Estadia.	Distancias. Metros.	
		N.	S.			
		0	0	5994.65		
18	20 = señal B pintada	224	15	44	15	116. m
20	19	44	15	224	15	410. m
20	21	149	0	229	0	78. m
21	20 = señal B pintada	229	0	149	0	78. m
21	22 = 6 del 1 señal pintada	160	20	240	20	105. m
22	21	240	20	160	20	105. m

El 22 = 6 = señal B pintada del itinerario número 1 de detalles que determina el perímetro del pueblo de Puebla de Alcocer

Itinerario número 36

Comienza en el punto 6 = señal B pintada del itinerario número 35 de detalles que determina el perímetro de Puebla de Alcocer a Calanubias y termina en el punto 77 del punto de Puebla de Alcocer con Calanubias

Determina el C.º de Gargatigas
 Determina el Canal de la Casa Canasco a Casas de Don Pedro (camino carretero)

6	4	247	45	162	45	200. m
4	6 del 23 = señal B pintada	162	45	247	45	200. m
4	2	247	15	162	15	116. m
2	4	162	15	247	15	116. m
2	2 = 2 del 35 = señal B pintada	41	45	191	45	281. m
2	2	191	45	41	45	281. m

C.º de Calanubias

Notes

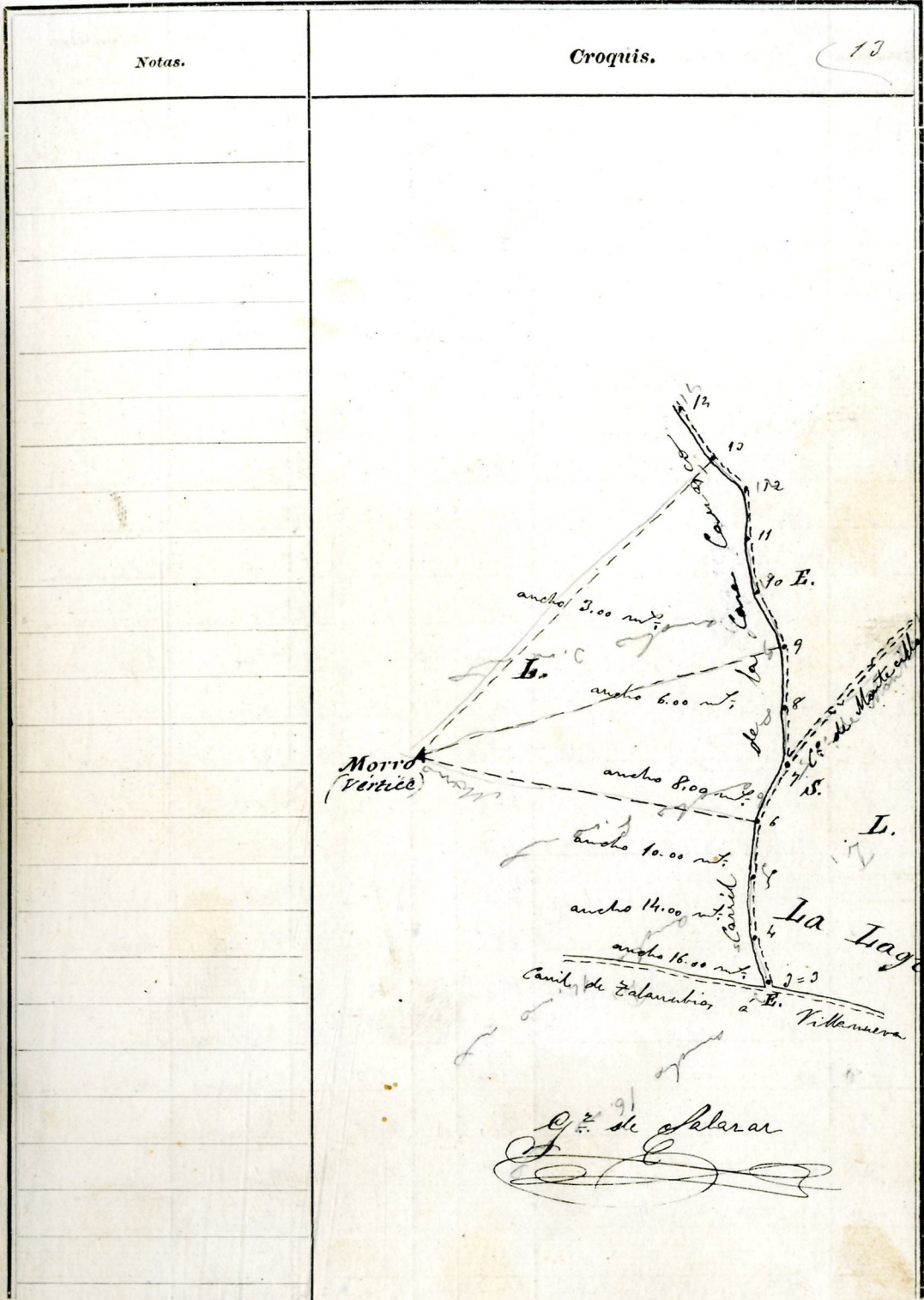
Croquis

It.º n.º 35

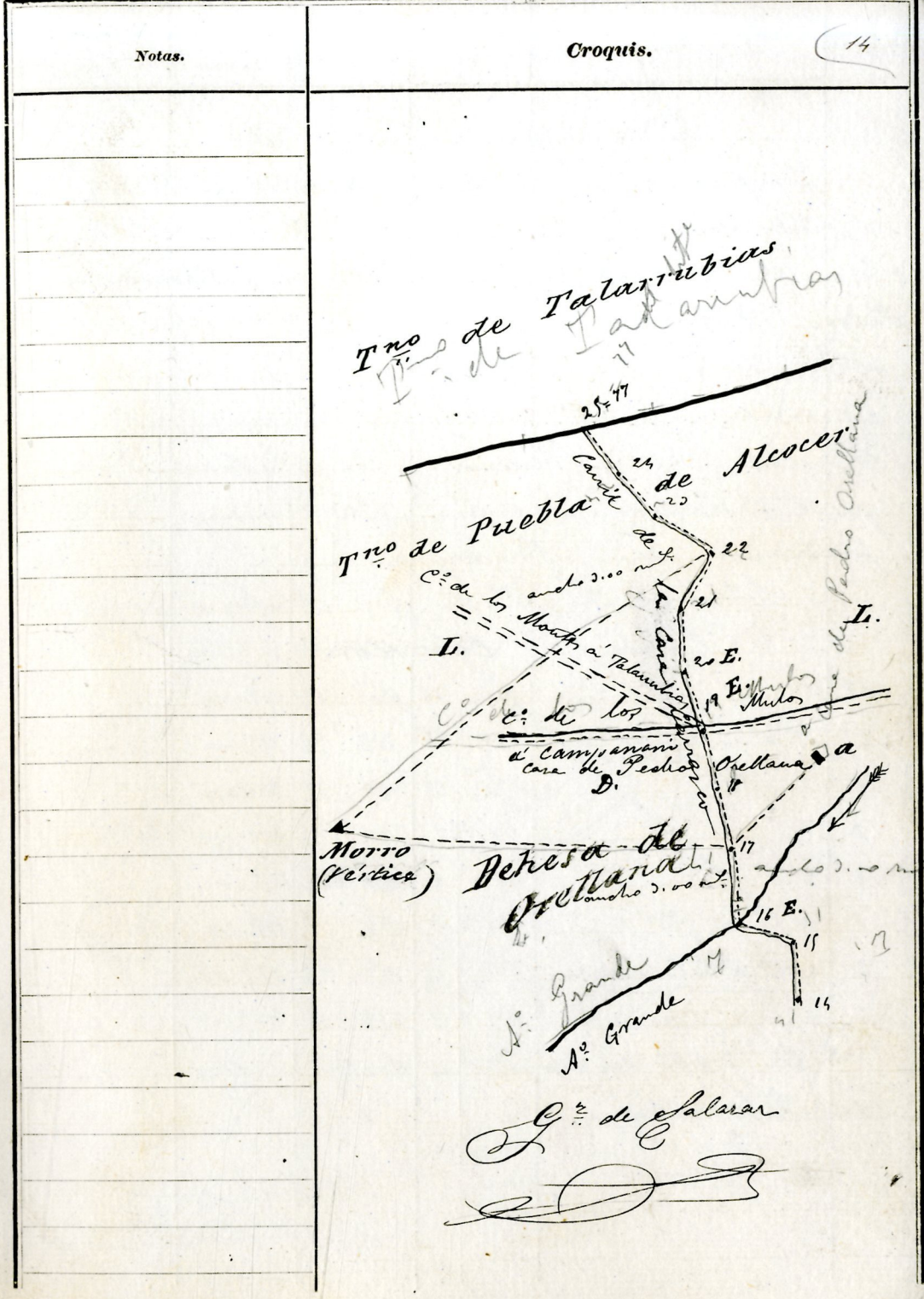
It.º n.º 36

Estaciones	Puntos observados.	Rumbos.		Lecturas en la Estadia.	Distancias. — Metros.
		N.	S.		
		0	0	1174	
3-2	4	188	0	1778	0
4	3 = Jald 25 estaca F. punto	498	0	188	0
4	5	2579	0	1779	0
5	4	179	0	2579	0
5	6	256	30	176	30
6	5	176	30	256	30
6	Morro (Vertice)	70	15	250	15
6	7 = Jald 25 estaca F. punto	246	45	166	45
7	6	166	45	246	45
7	8	0	0	180	0
8	7 unil 11 punto	180	0	0	0
8	9	0	20	180	20
9	8	180	20	0	20
9	Morro (Vertice)	46	45	256	45
9	10 estaca B punto	166	0	1776	0
10	9	176	0	16	0
10	11	8	20	188	20
11	10 estaca B punto	188	20	8	20
11	12	2	0	182	0
12	11	182	15	2	15
12	12	28	45	208	45
12	13	208	45	28	45
13	Morro (Vertice)	85	45	265	45
13	14	29	15	219	15
14	13	219	15	29	15

G. de Salazar

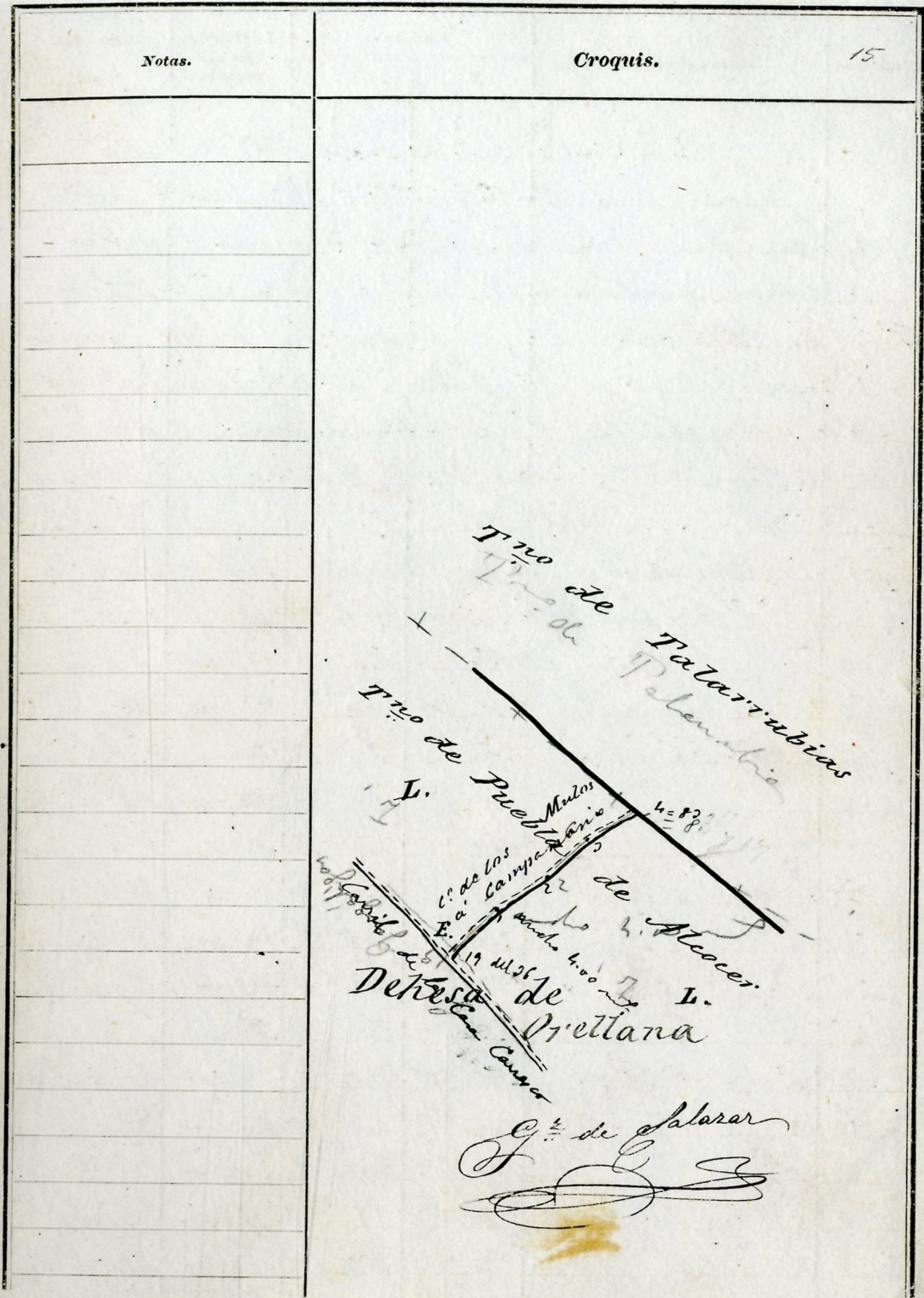


Estaciones	Puntos observados.	Rumbos.		Lecturas en la Estadia.	Distancias. — Metros.
		N.	S.		
		•	•	•	•
15	15	4	30	184	30
15	16	484	20	4	70
15	16 entaca E. pint.	26	45	266	45
16	15	266	45	86	45
16	17	259	15	179	15
17	16 entaca E. pint.	179	15	259	15
17	Morro (Vertice)	92	45	272	15
17	8 casa de Pedro Orllana (Tejado)	284	20	124	20
17	18	99	15	189	15
18	17	189	15	9	15
18	19 entaca E. pint.	10	15	176	15
19	18	176	15	10	15
19	20 entaca E. pint.	10	20	190	20
20	19 entaca E. pintada	190	20	10	20
20	21	256	0	176	0
21	20 entaca E. pint.	176	0	256	0
21	22	238	0	150	0
22	21	150	0	238	0
22	Morro (Vertice)	186	45	286	45
22	23	44	0	224	0
23	22	224	0	44	0
23	24	20	0	20	0
24	23	20	0	20	0
24	25 = 77 del W. de Talambias	24	0	204	0
25	24	204	0	24	0



El 25 = 77 del W. de Talambias
 El 25 = 77 del W. de Talambias
 con Pueblo de Alcocer con Talambias
 G. de Salazar

Estaciones	Puntos observados.	Rumbos.		Lecturas en la Estadia.	Distancias. Metros.		
		N.	S.				
Itinerario número 37							
Comienza en el punto 19 Estaca E. pintada de 36 del itinerario número 26 de detalles, que determina el Camil de la Casa Canas, co a' Casa de Don Pedro y termina en el punto 83 del itinerario de límite que determina el camino a' los terminos municipales de Puebla de Alcocer y de Talarrubias pertenecientes a ambos terminos de a' de la provincia de Badajoz.							
Determina el C.º de los Mulos a' Campanario (Camino Carretero)							
49	1	214	48	104	45	117.00	
4	19 del 26 Estaca E. pintada	104	48	214	45	117.00	117.00
11	2	2926	25	116	48	200.00	
2	1	116	48	296	48	200.00	200.00
2	2	297	0	117	0	108.00	
2	2	117	0	297	0	108.00	108.00
2	4 = 83 de Talarrubias Estaca E. pintada	299	15	119	15	225.00	
4	2	119	15	299	15	225.00	225.00
El 4 = 83 del límite de Puebla de Alcocer y de Talarrubias							
C.º de Alcocer							



Estaciones	Puntos observados.	Rumbos.		Lecturas en la Estadia.	Distancias. — Metros.
		N.	S.		
Itinerario número 38					
Comienza en el pto 86 del itinerario de la Amista que el determine el camino a los terminos municipales de Puebla de Alcocer y de Talarrubias y termina en el punto 7 señal \square pintada en el itinerario no 36 de detalles que determina el castil de la Casa de Carrasco a Garas de Don Pedro					
Determina el camino del Monteillo Tacillo Camino de herradura					
86	"	184	70	244	70 165. —
1	86 a Talarrubias	243	70	264	70 165. — 165. —
1	2 estaca a pint.	140	70	227	70 148. —
2	1	720	45	140	45 148. — 148. —
2	2	129	15	219	15 96. —
2	2 estaca E. pint.	219	15	129	15 96. — 96. —
3	4	166	0	248	0 171. —
4	3	246	0	166	0 151. — 151. —
4	5	190	15	170	15 90. —
5	4	170	15	190	15 90. — 90. —
5	6	264	15	24	15 230. — 4°
6	5	26	15	204	15 220. — 228.88
6	7	189	15	9	15 180. —
7	6	9	15	189	15 180. — 180. —

G. de Salazar
[Signature]

Angulo	Notas.	Croquis.
		16
		<p>G. de Salazar</p>
4°		
4°		

Estaciones	Puntos observados.	Rumbos.				Lecturas en la Estadia.	Distancias. — Metros.
		N.		S.			
		0	0	0	0	2040	
7	8	192	18	170	15	218. —	
8	7	140	15	183	15	218. —	218. —
8	9	181	20	11	30	184. —	
7	8	11	20	181	20	184. —	184. —
9	10 señal 17 pintada	182	15	2	15	170. —	
10	9	2	15	182	15	170. —	170. —
10	11	150	15	220	15	251. —	
11	10 señal 17 pintada	230	15	150	15	251. —	251. —
11	12	156	15	226	15	155. —	
12	11	226	15	156	15	155. —	155. —
12	120	164	30	224	30	167. —	
12	12	224	45	144	45	167. —	167. —
12	14	151	45	221	45	74. —	
14	12	221	45	151	45	74. —	74. —
14	15 = 7 del 36, señal 17 pintada	171	0	251	0	229. —	
15	14	251	0	171	0	229. —	229. —
<p>El 45 = 7 señal 17 pintada al ito no 17 36 que determine el Camil de la casa de Carrasco a la casa de don Pedro</p> <p>Itinerario numero 39</p> <p>Comienza en el punto 3 Estaca Pintada al ito 35 Camil de Palambrás a Villavieja y termina en el punto 2 señal 17 pintada al ito 40 Calle Nueva determina la Calle de las Mangas (camino de herradura)</p>							
2	1	138	30	218	30	182. —	

G. de Salazar

Notas.

Croquis. 117

It. n.º 38

1.50 T. ancho

It.

Notas.

It. n.º 39

Camil de Escalante a Villavieja

Calle de las Mangas

It.

G. de Salazar

Estaciones	Puntos observados.	Rumbos.				Lecturas en la Estadia.	Distancias. — Metros.
		N.		S.			
1	2 del 35 blata de puntada	218	20	128	20	182.10	182.10
1	2 del 40 real 17 punto	225	20	215	20	258.10	
2	1	215	20	125	20	258.10	258.10
El 2 = 2 del 40 calle Villanueva							
G ^o de Salazar							

Notas.

Se inutiliza el resto de este estado por haberse manchado. Determinándose el resto del detalle "Calle de las Manojas" con el itinerario número 51, en el folio 47 de este cuaderno

G^o de Salazar


18

Croquis.

G^o de Salazar

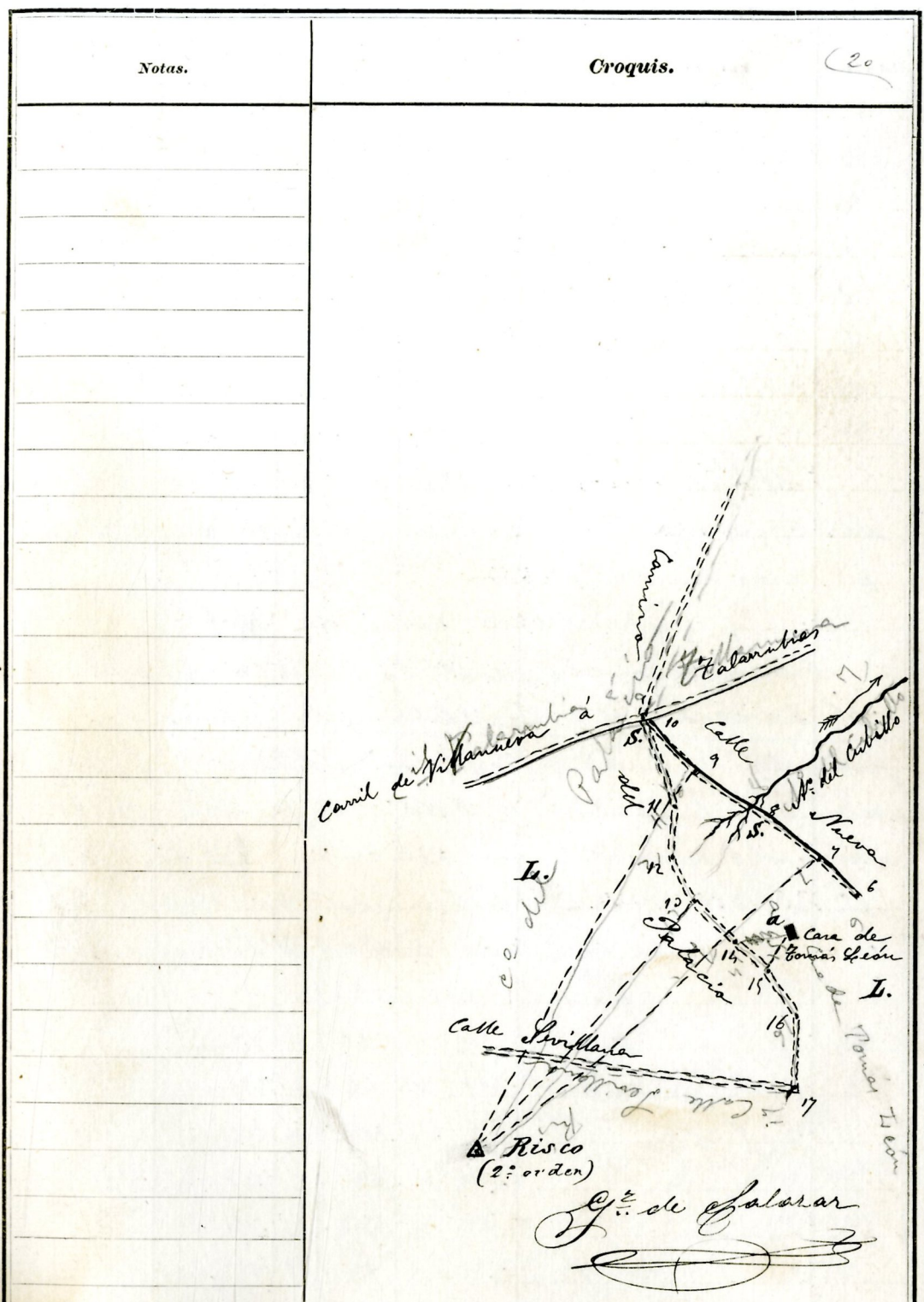
Estaciones	Puntos observados.	Rumbos.		Lecturas en la Estadia.	Distancias. Metros.
		N.	S.		
Itinerario numero 70.0					
Comienza en el punto de partida # puntada del ito no. 33 de detalles que determinan el camino de Puebla de Alvarado a Tala y termina en el punto 18					
Itinerario # puntada del itinerario no. 35 de detalles que determinan el camino de Puebla de Alvarado a Casas de Don Pedro					
Determina la calle Nueva desde el punto de partida hasta el punto 10 y el camino del Palacio desde el 10 al final					
Camino conector de calle Nueva					
Camino de herradura del Palacio					
6	1	56	70	226	70 114.00
4	6 del 33 estaca # puntada	226	70	56	70 114.00 114.00
1	2 = 2 del 39 estaca # puntada	40	15	220	15 291.00
2	1	220	15	40	15 291.00 291.00
2	2	51	70	221	70 187.00
3	2 = 2 del 39 estaca # puntada	221	70	51	70 187.00 187.00
2	4	85	70	265	70 158.00
4	3	265	70	85	70 158.00 158.00
4	5 = 13 del 35 estaca # puntada	62	0	242	0 145.00
5	4	242	0	62	0 145.00 145.00
5	6	40	70	220	70 160.00
6	5 = 13 del 35 estaca # puntada	220	15	40	15 160.00 160.00

G. de Salazar



Estaciones	Puntos observados.	Rumbos.		Lecturas en la Estadia.	Distancias. — Metros.	
		N.	S.			
		0	0	2086		
6	7	41	0	221	197. m	
8	6	221	0	41	197. m	
7	Risco (2° order)	129	30	319	0	
7	Señal en pinta de	57	45	227	45	2109. m
8	7	227	45	57	45	2109. m
8	9	42	20	222	20	149. m
9	Señal en pinta de	222	20	42	20	149. m
9	Risco (2° order)	129	0	321	0	
9	Señal en pinta de	62	15	242	15	2020. m
10	9	242	15	62	15	2020. m
10	11	201	30	221	30	124. m
11	Señal en pinta de	21	30	201	30	124. m
11	12	129	45	399	45	229. m
12	11	399	45	129	45	229. m
12	13	220	20	40	20	255. m
13	12	40	20	220	20	255. m
13	Risco (2° order)	127	30	317	30	
13	14	218	0	38	0	132. m
14	13	38	0	218	0	132. m
14	15	231	0	51	0	189. m
15	14	51	0	231	0	189. m
15	a	275	30	95	30	100. m
15	16	208	45	28	45	220. m
16	15	28	45	208	45	220. m
16	17	181	45	1	45	189. m

G. de Salazar



Estaciones	Puntos observados.	Rumbos.				Lecturas en la Estadia.	Distancias. — Metros.
		N.	S.				
		0	0	0	0	6111	
17	16	11	45	181	45	87. ms	87. ms
17	18	24.00	20	60	20	28. ms	
18	17	60	20	240	20	28. ms	28. ms
18	19	188	15	8	15	76. ms	
19	18	8	45	188	15	76. ms	76. ms
19	20 = 18 del 35 estaca E pintada	225	15	55	15	21.13	
20	19	55	15	205	15	21.13	21.13
<p>El 20 = 18 estaca E pintada del ito n.º 35 se detallan y se determinan el camino de Pueblo de Alcocer a las Casas de Don Pedro</p> <p>Itinerario número 41</p> <p>Comienza en el punto 13 línea o pintada del itinerario n.º 1 por detalles que determinen el perímetro del Pueblo de Pueblo de Alcocer y termina en el punto 70 Estaca E pintada del itinerario n.º 1 de límite que determinen el de Pueblo de Alcocer con la topografía de Santa Lores Villa nueva determina la Calle del contador de Villanueva (camino carretero)</p>							
10	11	42	0	222	0	97. ms	
1	10 del 1 línea o pintada	222	0	42	0	97. ms	97. ms
1	2	64	0	244	0	128. ms	
2	1	244	0	64	0	128. ms	128. ms
2	3	42	15	222	15	55. ms	
3	2	222	15	42	15	55. ms	55. ms

G. de Salarar

Notas.	Croquis.
	(21)
	(It. n.º 40)
	(It. n.º 41)

Estaciones	Puntos observados.	Rumbos.		Lecturas en la Estadia.	Distancias. — Metros.
		N.	S.		
		0	0	560	
20	4	171	20	1791	20
4	3	121	30	11	20
4	5	18	45	198	45
5	4	1798	45	18	45
5	6	44	0	224	0
6	5	224	15	44	15
6	7	66	45	246	45
7	6	246	45	66	45
7	Risco (2.º orden)	98	0	278	0
7	8	98	45	238	45
8	7	239	0	599	0
8	9	50	15	270	15
9	8	270	15	50	15
9	10 estaca E pintada	64	25	244	45
10	9	244	45	64	45
10	11	46	20	226	20
11	10 estaca E pintada	226	20	46	20
11	12	216	20	216	20
12	11	216	20	20	20
12	13	71	45	251	45
13	12	251	45	71	45
13	14	551	20	231	20
14	13	231	20	551	20
14	15	62	45	262	45
15	14	262	45	62	45

J. de Salazar

Notas.	Croquis.
	22
	<p>ancho 10.00 mt.</p> <p>C. de Pajonales por el Castaño a Villanueva</p> <p>Casa de Ambrosio Merino</p> <p>Los Pajonales</p> <p>at vértice Risco</p> <p>Olivar.</p> <p>Olivar.</p> <p>J. de Salazar</p>

Estaciones	Puntos observados.	Rumbos.				Lecturas en la Estadia.	Distancias. Metros.
		N.		S.			
		0	0	0	0	2178	
15	16	27	20	217	20	129. m	
16	15	217	20	27	20	129. m	129. m
18	17	67	45	241	45	141. m	
17	16	241	20	67	20	141. m	141. m
17	Risco 2.º orden	204	15	204	15	"	
17	18	44	15	224	15	185. m	
18	17	224	20	44	20	185. m	185. m
18	19	61	45	241	45	94. m	
19	18	241	20	61	20	94. m	94. m
19	20 estaca E pintada	51	0	221	0	216. m	
20	19	221	0	51	0	216. m	216. m
20	21	50	15	222	15	67. m	
21	20 estaca E pintada	222	15	50	15	67. m	67. m
21	22	65	20	225	20	142. m	
22	21	245	20	65	20	142. m	142. m
22	22	89	45	269	45	204. m	
22	22	269	45	89	45	204. m	204. m
22	24	67	20	247	20	225. m	
24	22	247	45	67	45	225. m	225. m
24	25 estaca E pintada	88	0	268	0	104. m	
25	24	268	0	88	0	104. m	104. m
25	26 26	124	45	204	45	226. m	
26	25 estaca E pintada	204	45	124	45	226. m	226. m
26	27	117	15	287	15	142. m	
27	26	297	15	117	15	142. m	142. m

G.º de Alaraz

Notas.

Croquis.

(22)

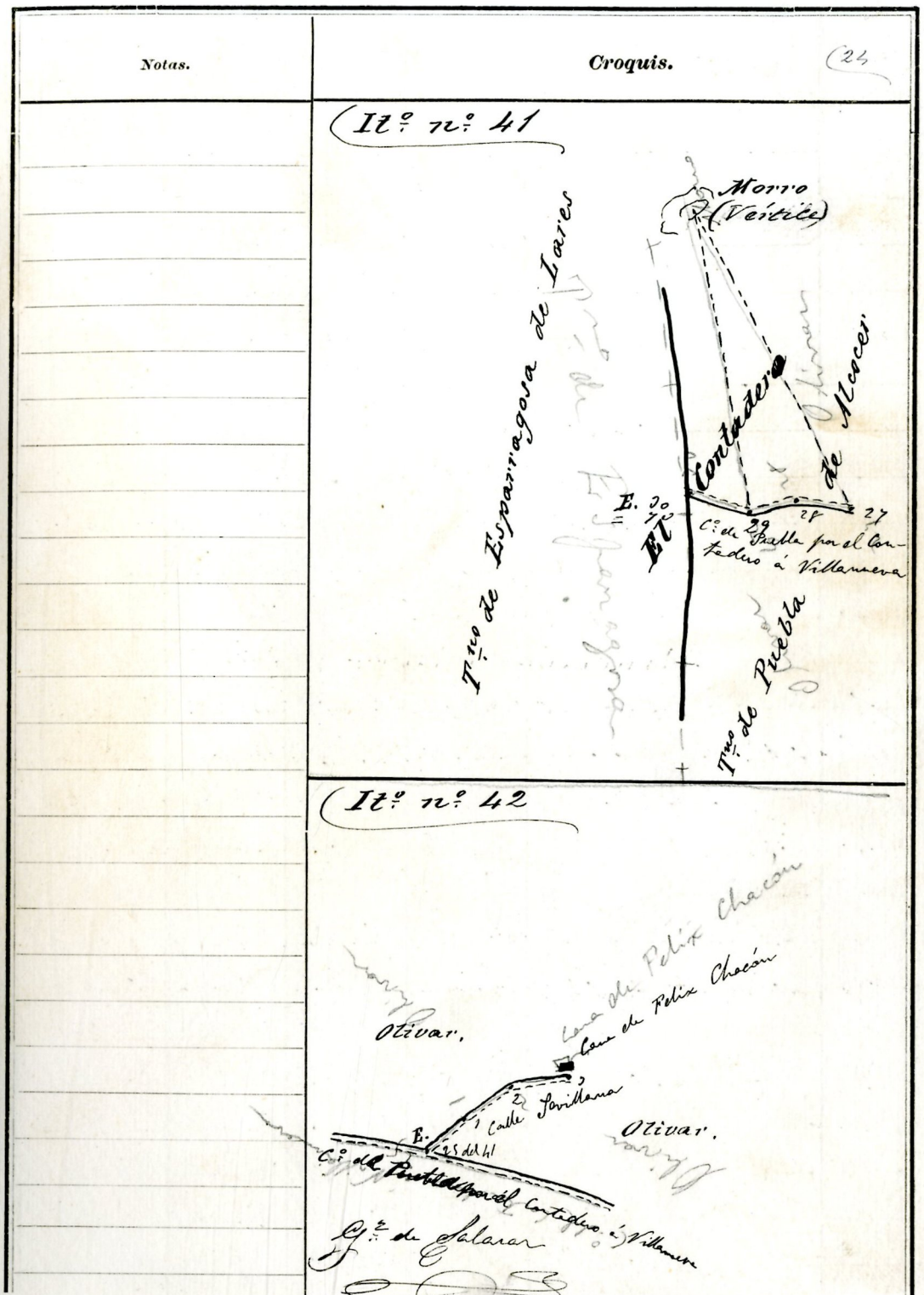
G.º de Alaraz

Estaciones	Puntos observados.	Rumbos.		Lecturas en la Estadia.	Distancias. Metros.	
		N.	S.			
				6912		
27	Morro vertice	166	20	196	20	11
27	28	92	18	272	18	127.00
28	27	272	18	92	18	127.00
28	29	168	0	288	0	162.00
29	28	288	0	108	0	162.00
29	Morro vertice	7	0	187	0	111
29	20 = 70 del it. 7 de línea estaca E. pintada	78	20	288	20	128.00
20	29	288	20	78	20	128.00

El 20 = 70 biblioteca II pintada del itinerario no 1
 Para permitir que determine el camino a Puebla de
 Alvarado y Esparangara de Lores
 Itinerario número 42
 Comienza en el punto 18 biblioteca II pintada del it. no 41
 de detalles que determinen la Calle del Contadero a Villa-
 nueva y termine en el punto 17 línea II pintada
 del itinerario número 40 que determine el camino
 del Palacio
 Determina la Calle Sevillana
 C.º comienza en el 16 y se prolonga hasta el 166 al final

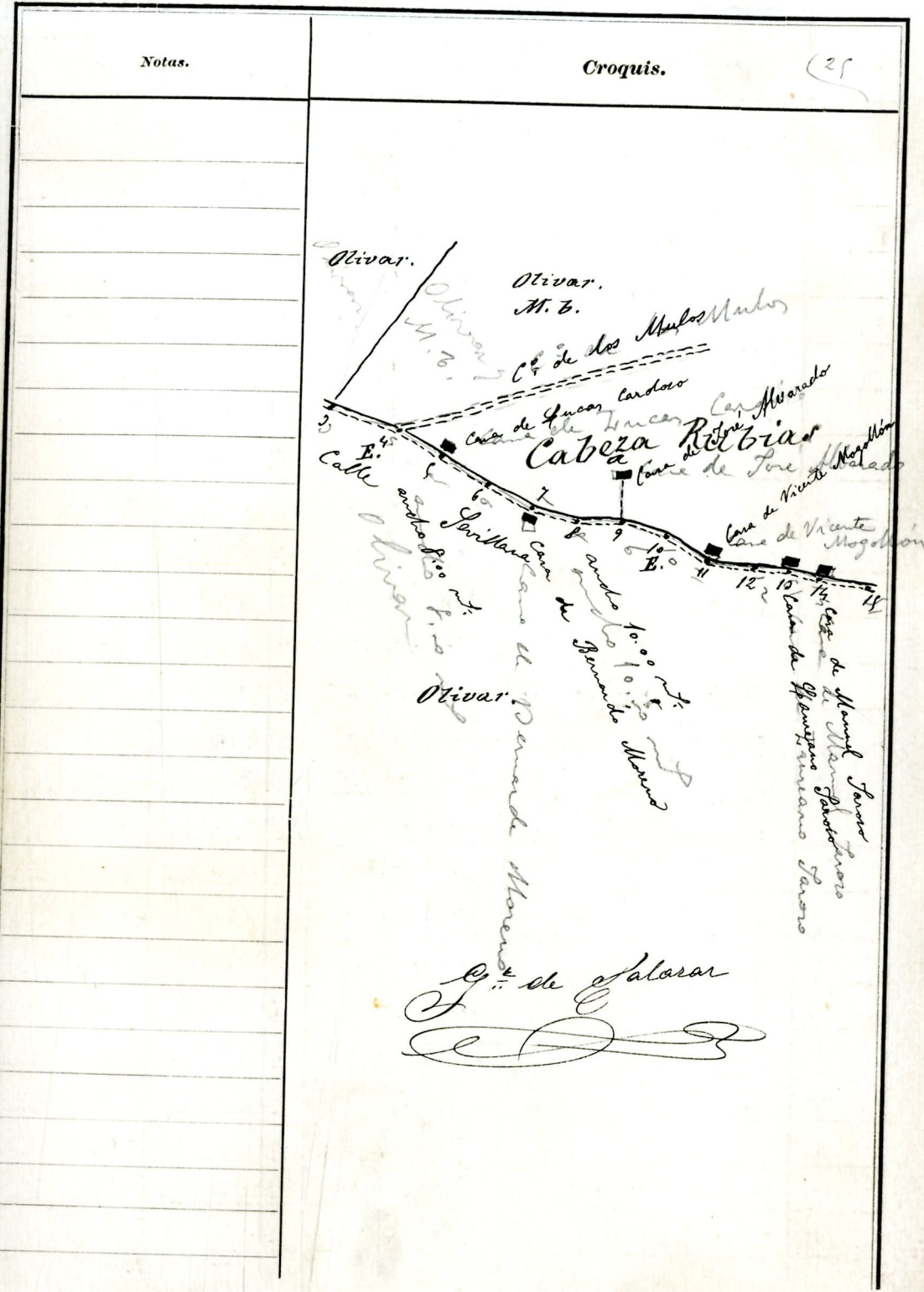
28	1	202	20	222	20	89.00
1	28 del 44 estaca E pintada	122	20	202	20	89.00
1	2	296	20	116	20	78.00
2	1	116	20	296	20	78.00
2	2	269	15	89	15	157.00
3	2	89	15	269	15	157.00

G.º de Salazar



Estaciones	Puntos observados.	Rumbos.		Lecturas en la Estadia.	Distancias. — Metros.	
		N.	S.			
				658		
20	3 ^a ataca E. pintada	256	74	18	246.1m	
14	3	74	20	256	20	246.1m
13	5	248	15	65	15	122.1m
55	2 ^a ataca E. pintada	65	15	248	15	122.1m
55	6	226	20	46	20	66.1m
6	5	46	20	226	20	66.1m
6	7	241	15	61	15	121.1m
7	6	61	15	241	15	121.1m
74	8	255	0	75	0	115.1m
8	7	75	15	255	15	115.1m
88	9	260	20	80	20	159.1m
88	8	80	20	260	20	159.1m
9	8 ^a Casa de Jos ^e Alvarado (rejado)	242	20	162	20	120.1m
9	1 ^o ataca E. pintada	255	20	75	20	70.1m
10	9	75	20	255	20	70.1m
10	11	224	15	54	15	106.1m
11	1 ^o ataca E. pintada	54	15	224	15	106.1m
111	12	271	0	91	0	88.1m
12	11	91	0	271	0	88.1m
122	120	281	15	101	15	82.1m
122	12	101	15	281	15	82.1m
122	14	251	15	71	15	144.1m
136	12	71	15	251	15	144.1m
146	155	255	20	75	20	142.1m
155	14	75	20	255	20	142.1m

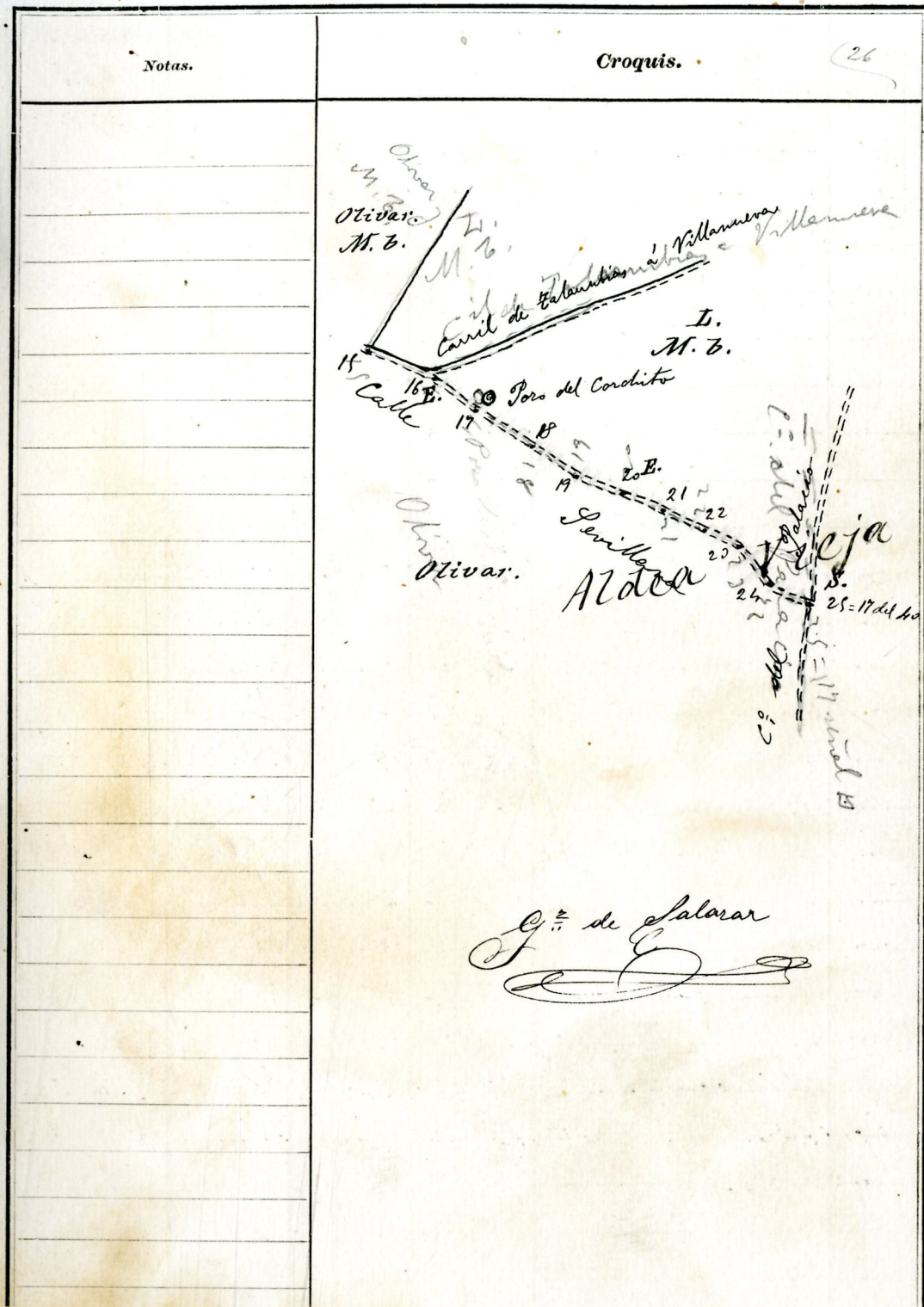
G. de Alaraz
[Signature]




Estaciones	Puntos observados.	Rumbos.		Lecturas en la Estadia.	Distancias. Metros.
		N.	S.		
		0	0	0	0
115	16 a taca E. pintada	232	20	62	20
116	18	62	20	242	30
116	19	227	18	47	18
117	16 a taca E. pintada	477	18	227	18
117	18	226	0	86	0
118	17	86	0	226	0
118	18	234	20	54	20
119	18	84	20	234	20
119	200 a taca E. pintada	282	0	72	0
200	19	72	0	282	0
200	21	240	0	60	0
201	20 a taca E. pintada	60	0	240	0
201	22	240	30	60	30
202	21	60	30	240	30
202	20	240	48	60	48
203	22	60	48	240	48
203	21	212	20	22	20
204	22	22	20	212	20
205	25 = 17 del 40	241	20	61	20
205	24	61	20	241	20

El 25 = 17 similar a punto del ito del 40 del
 Paltalder que determine el camino al
 Paltalder

G. de Salazar




Estaciones	Puntos observados.	Rumbos.		Lecturas en la Estadia.	Distancias. Metros.		
		N.	S.				
	Itinerario número 43						
	Comienza en el punto 16 hasta la diputada del itinerario número 33 de detalles que determine el camino de Pueblo de Alvear a Talarrubias y termina en el punto 59 del itinerario de límites que determinaría el camino en los terminos desmembrados de Pueblo de Alvear y de Talarrubias determina el Arroyo Grande (arroyo de corriente no constante)						
16	11	547	15	167	15	122.00	
16	16 hasta diputada del 33	167	15	247	15	122.00	122.00
16	Morro (virtu)	79	20	257	20	"	
4	2	247	15	167	15	88.00	
2	1	167	15	247	15	88.00	88.00
2	2	255	20	175	20	261.00	
2	2	175	20	255	20	261.00	261.00
2	4	48	20	228	20	182.00	
2	4	228	20	48	20	182.00	182.00
4	2	52	0	222	0	152.00	
4	5	222	0	52	0	152.00	152.00
5	4	229	0	149	0	185.00	
5	6						

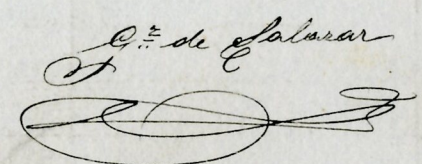
G. de Salazar


27

Notas.

Croquis.



G. de Salazar


Estaciones	Puntos observados.	Rumbos.				Lecturas en la Estadia.	Distancias. — Metros.
		N.		S.			
		0	0	0	0	1799	
6	f	149	0	228	0	185. m	185. m
6	7	24	0	224	0	184. m	
7	6	224	0	24	0	184. m	184. m
7	8	10	45	19	29	118. m	
8	7	190	45	10	25	118. m	118. m
8	9	23	20	212	20	152. m	
9	8	212	20	23	20	152. m	152. m
9	10 estaca E pintada	659	20	249	20	178. m	
10	99	249	20	659	20	178. m	178. m
10	11	7	45	187	45	216. m	
11	10 estaca E pintada	187	20	7	20	216. m	216. m
11	Morro Viejo	24	45	274	45	"	
11	12 señal 17 pintada	106	45	286	45	124. m	
12	11	286	45	106	45	124. m	124. m
12	13 = 2 del 38 estaca E pintada	22	45	212	45	181. m	
13	12 señal 17 pintada	212	45	22	45	181. m	181. m
13	14	51	0	221	0	62. m	
14	13 = 2 del 38 estaca E pintada	221	15	51	15	62. m	62. m
14	15	192	0	222	0	85. m	
15	14	222	0	192	0	85. m	85. m
15	16	140	45	220	45	121. m	
16	15	220	45	140	45	121. m	121. m
16	17	112	15	292	15	26.25	
17	16	292	0	112	0	26.25	26.25
17	18	158	45	228	45	212. m	

J. de Salazar

Notas.

Croquis. (28)

Dehesa de Orrellata

J. de Salazar

Estaciones	Puntos observados.	Rumbos.		Lecturas en la Estadia.	Distancias. — Metros.
		N.	S.		
		•	•	8660.50	
20	29	256	176	158.00	158.00
20	21	86	266	128.00	
21	30 señal m pintada	266	86	128.00	128.00
21	22	42	222	128.00	
22	31	222	42	128.00	128.00
22	20	199	48	199	175.00
22	22	199	48	19	175.00
22	24 señal m pintada	29	30	219	115.00
24	22	219	30	29	115.00
24	25	25	48	205	60.00
25	24 señal m pintada	205	48	25	60.00
25	26	27	30	207	148.00
26	25	207	30	27	148.00
26	Morro vista	104	0	284	111
26	27	80	0	260	254.00
27	26	260	80	254.00	254.00
27	28	0	0	180	212.00
28	27	180	0	0	212.00
28	29	271	48	91	87.00
29	28	91	48	271	87.00
29	40 señal m pintada	219	18	129	122.00
40	29	129	18	219	122.00
40	41	87	0	207	82.00
41	40 señal m pintada	207	18	87	82.00
41	42	76	0	256	199.00

G. de Salazar

Notas.

Croquis.

al Morro

ancho 600

Arroyo de Salazar

ancho 800 mts

Arroyo Grande

Dehesa de Orellana

G. de Salazar

Estaciones	Puntos observados.	Rumbos.		Lecturas en la Estadia.	Distancias. Metros.
		N.	S.		
		0	0	17.04, 50	
42	41	296	76	199.~	199.~
42	42 estaca E pintada	82	242	252.~	
42	42	242	82	252.~	252.~
42	44	67	247	164.~	
44	40 estaca E pintada	247	67	164.~	164.~
44	45	88	248	172.~	
45	44	248	88	172.~	172.~
45	46 = 59 del límite Talambrías actual E pintada	25	215	56.~	
46	45	215	25	56.~	56.~

El 46 = 59 del límite actual E pintada del límite común a los términos municipales de Puebla de Alvear y de Talambrías

Itinerario número 44

Compiere en el punto 50; M.H. de la línea límite común a los términos municipales de Puebla de Alvear y de Talambrías y termine en el punto 51 estaca E pintada del itinerario n.º 56 que determine la Cerrada de Jarrales. Determine el Arroyo Grande hasta el punto 10 y el arroyo el Manantial del 10 al 10 y se enlace al final. (Arroyos de corriente no constante)

M.H. 41		55	225	45	221.~	
4	M.H. = 50 de Talambrías	225	55	45	221.~	221.~
1	2 estacas E pintada	197	209	200	198.~	
2	1	229	59	20	198.~	198.~


G.º de Salazar

Notas.


Croquis.

31

It.º n.º 43

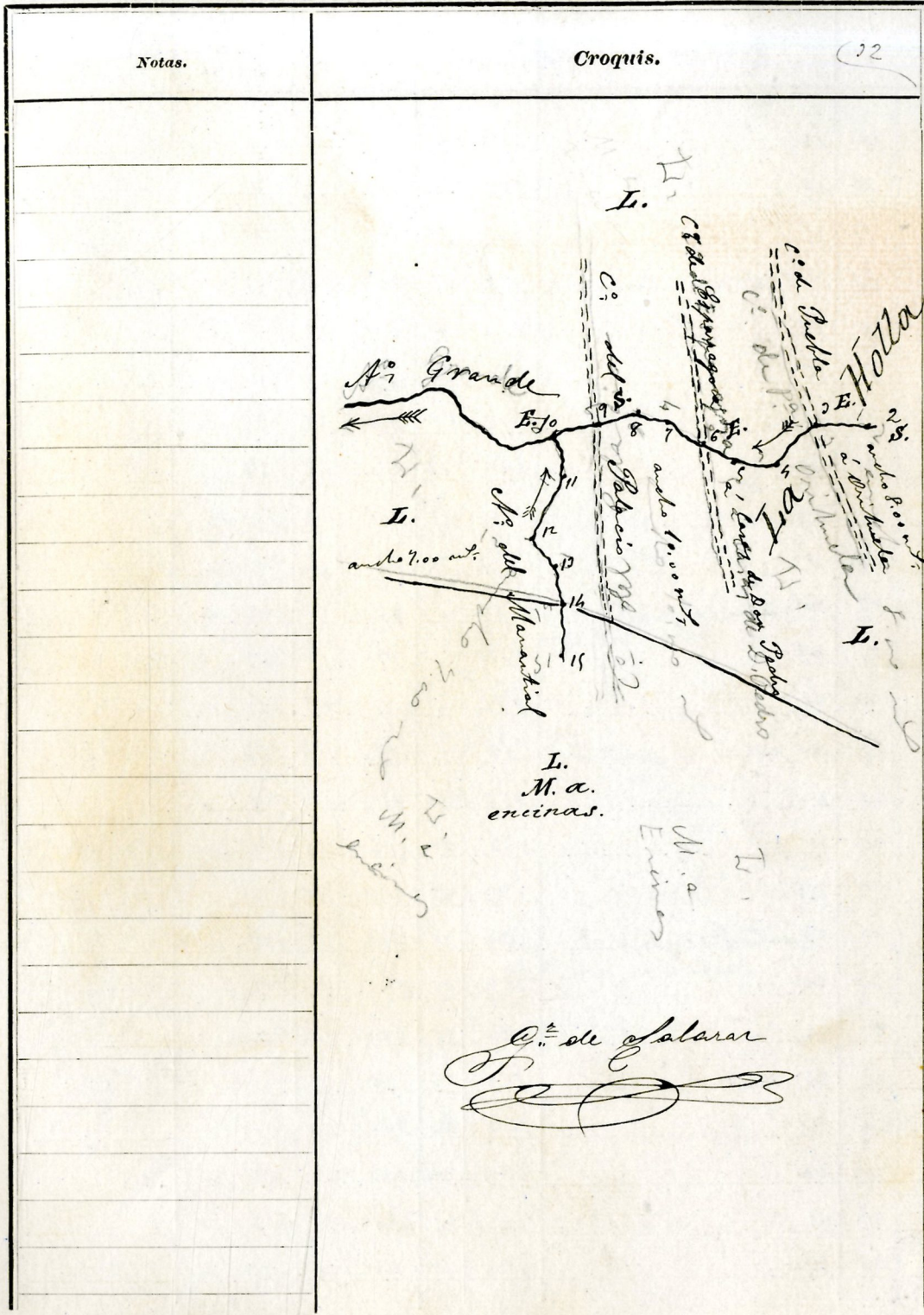


It.º n.º 44



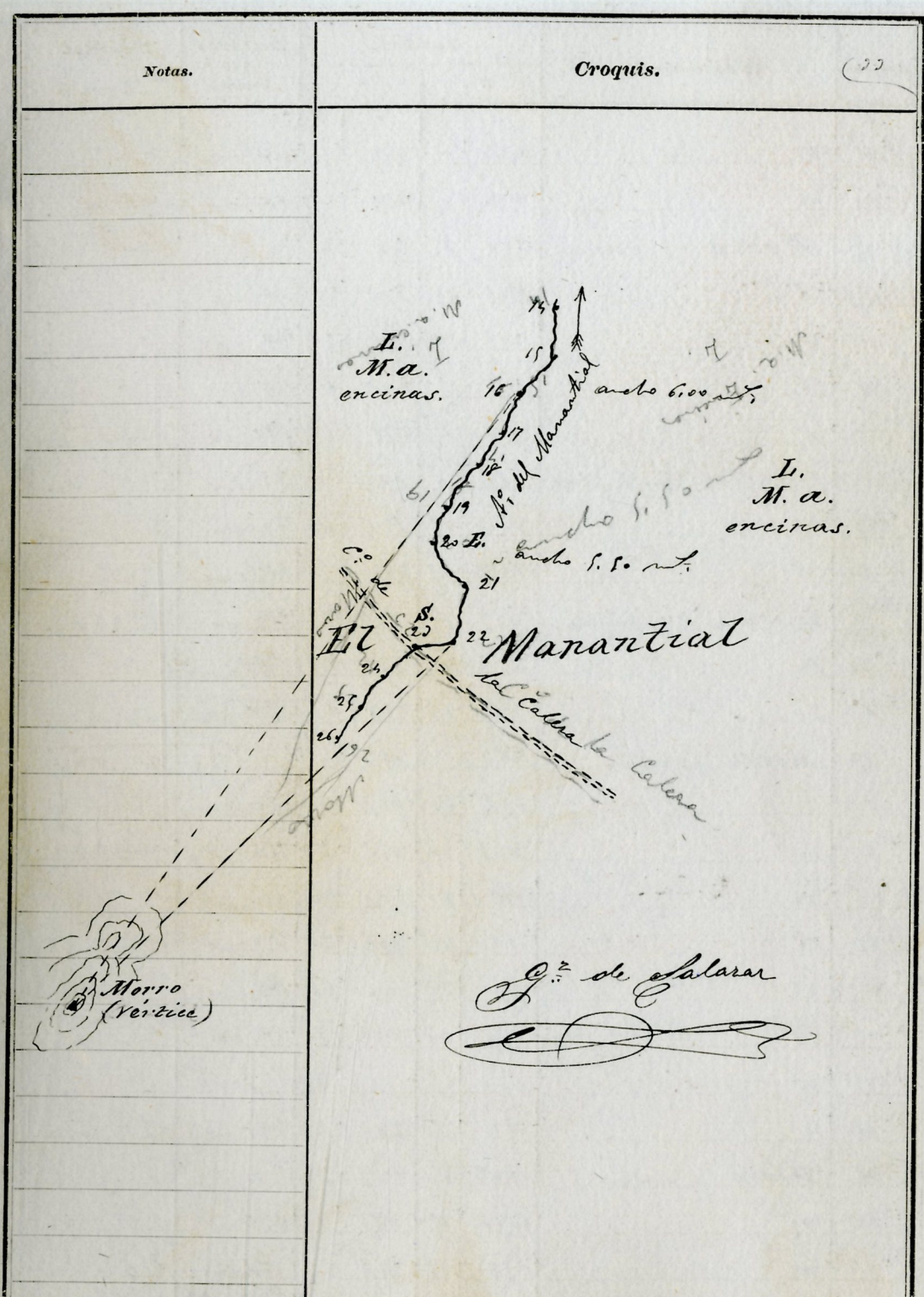
Estaciones	Puntos observados.	Rumbos.		Lecturas en la Estadia.	Distancias. — Metros.
		N.	S.		
		0	0	875	
2	2 estaca E. pintada	88	15	266	15 90. m
3	2 nivel 17 pintada	266	15	86	15 90. m 90. m
4	4	147	0	227	0 119. m
4	2 estaca E. pintada	227	15	147	15 119. m 119. m
4	5	92	0	292	0 66. m
5	4	292	0	92	0 66. m 66. m
5	6 estaca E. pintada	54	0	224	0 188. m
6	5	224	0	54	0 188. m 188. m
6	7	54	45	224	45 178. m
7	6 estaca E. pintada	224	45	54	45 178. m 178. m
7	8	67	20	247	20 112. m
8	7	247	20	67	20 112. m 112. m
8	9 nivel 17 pintada	102	15	282	15 226. m
9	8	282	20	102	20 226. m 226. m
9	10 estaca E. pintada	67	45	247	45 64. m
10	9 nivel 17 pintada	247	45	67	45 64. m 64. m
10	11	197	0	117	0 171. m
11	10 estaca E. pintada	117	0	197	0 171. m 171. m
11	12	155	20	225	20 20. m
12	11	225	20	155	20 20. m 20. m
12	13	244	0	64	0 122. m
13	12	64	0	244	0 122. m 122. m
13	14	188	20	8	20 205. m
14	13	8	20	188	20 205. m 205. m
14	15	247	45	257	45 104. m

G. de Salazar



Estaciones	Puntos observados.	Rumbos.		Lecturas en la Estadia.	Distancias. Metros.
		N.	S.		
		0	0	0	5407
15	16	257	45	177	45 104. m
15	16	121	20	201	20 177. m
16	15	201	15	121	15 177. m
16	Morro (Vertice)	164	15	244	15 "
16	17	164	45	244	45 97. m
17	16	244	25	164	25 97. m
17	18	114	45	294	45 221. m
18	17	294	45	114	45 221. m
18	19	144	15	224	15 82. m
19	18	224	20	144	20 82. m
19	20 estaca E pintada	150	0	250	0 102. m
20	19	250	0	150	0 102. m
20	21	496	45	16	45 164. m
21	20 estaca E pintada	17	0	1997	0 164. m
21	22	125	20	215	20 128. m
22	21	215	20	125	20 128. m
22	Morro (Vertice)	174	45	254	45 "
22	23 señal N pintada	89	15	269	15 128. m
23	22	269	15	89	15 128. m
23	24	124	15	204	15 91. m
24	23 señal N pintada	204	15	124	15 91. m
24	25	142	20	222	20 164. m
25	24	222	20	142	20 164. m
25	26	147	15	227	15 157. m
26	25	227	15	147	15 157. m

G. de Salazar



Estaciones	Puntos observados.	Rumbos.				Lecturas en la Estadia.	Distancias. — Metros.
		N.		S.			
		0	0	0	0	7250	
26	27	132	0	212	0	112.00	
27	26	212	0	132	0	112.00	112.00
27	Morro (virtue)	210	45	30	45	"	
27	28	121	30	301	30	26.00	
28	27	301	30	121	30	26.00	26.00
28	29	146	15	226	15	171.00	
29	28	226	15	146	15	171.00	171.00
29	30 entera E pintada	254	0	224	0	92.00	
30	29	224	15	154	15	92.00	92.00
30	31	157	15	337	15	169.00	
31	30 entera E pintada	337	15	157	15	169.00	169.00
31	32	157	45	227	45	178.00	
32	31	227	45	157	45	178.00	178.00
32	Morro (virtue)	260	0	0	0	"	
32	33	158	15	338	15	164.00	
33	32	338	20	158	20	164.00	164.00
33	34	189	20	99	20	165.00	
34	33	99	20	189	20	165.00	165.00
34	35	220	20	40	30	96.00	
35	34	40	20	220	20	96.00	96.00
35	36	224	45	54	45	197.00	
36	35	54	45	224	45	197.00	197.00
36	Morro (virtue)	309	30	429	30	"	
36	37	226	15	58	15	124.00	
37	36	58	15	226	15	124.00	124.00

G. de Galarza

Notas.	Croquis.
	25
	G. de Galarza

Estaciones	Puntos observados.	Rumbos.		Lecturas en la Estadia.	Distancias. Metros.
		N.	S.		
		0	0	10250	
377	28	292	20 72 20	259.00	
28	27	73	20 252 20	259.00	259.00
28	29	226	20 46 20	89.00	
29	28	46	20 226 20	89.00	89.00
29	40 ataca B pintada	225	0 45 0	70.00	
40	29	455	0 225 0	70.00	70.00
40	41	227	15 47 15	120.00	
41	40 ataca B pintada	47	15 227 15	120.00	120.00
41	42	217	15 27 15	79.00	
42	41	27	15 217 15	79.00	79.00
42	Morro (vista)	7	0 187 0	111	
42	43	225	0 45 0	189.00	
43	42	45	0 225 0	189.00	189.00
43	44 ataca B pintada =	226	0 46 0	182.00	
44	43	46	0 226 0	182.00	182.00

El 44 = 3 ataca B pintada del ito n° 56
 se detallan que determina la línea de ganados

Itinerario número 45

Comienza en el punto 40 ataca B pintada del ito n° 56 línea de ganados y termina en el punto 4 ataca B pintada del ito n° 42 Calle Sevilla. Determina el camino de la Calera hasta el punto 10 y camino de los Andes a la Campesina del 10 al final y (Caminos de Verapaz) (camino entre el 10)

10 4
 228 20 48 20 129.00
 G. de Salazar

Notas.

Croquis. (25)

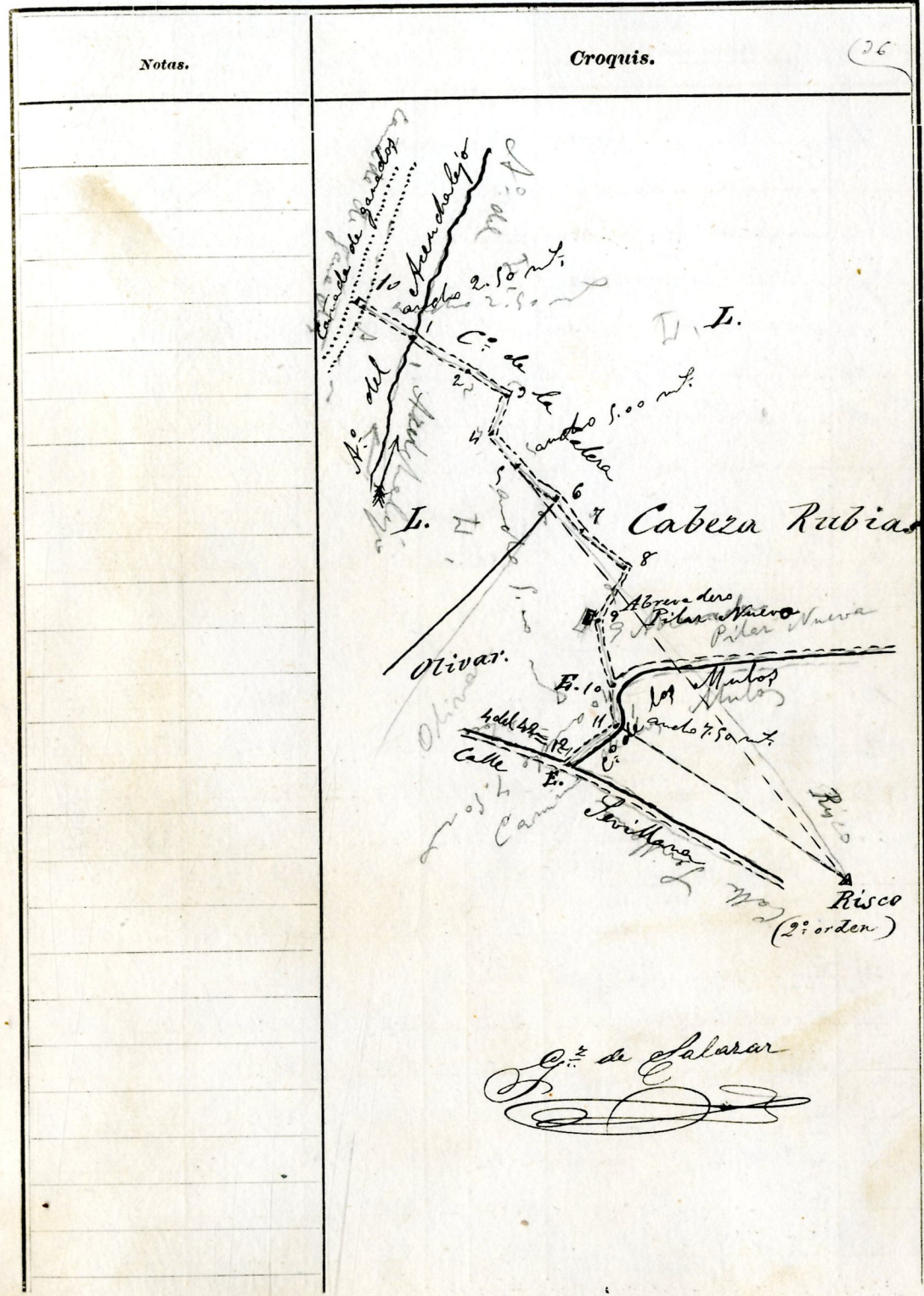
It. n° 44

It. n° 45

G. de Salazar

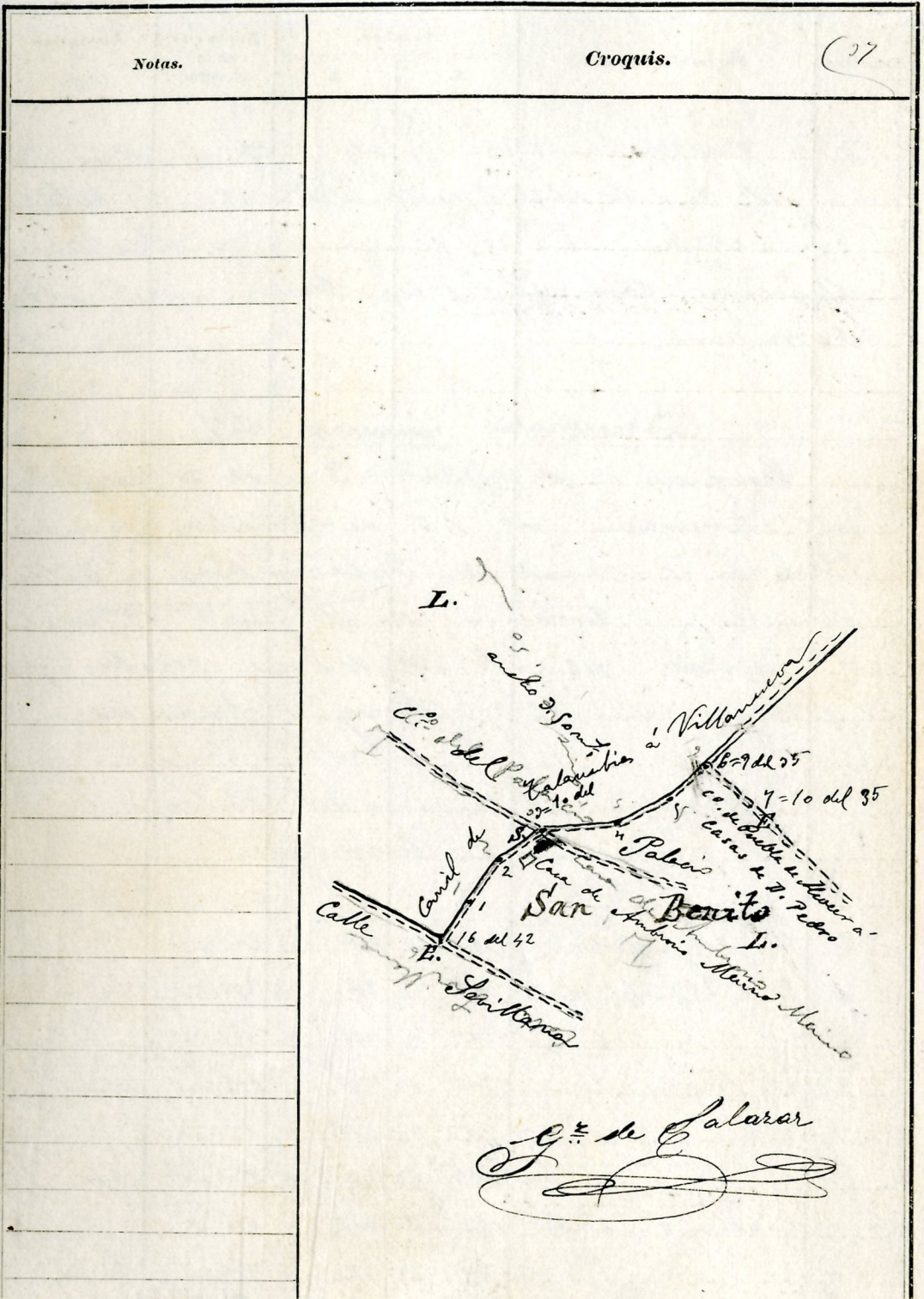
Estaciones	Puntos observados.	Rumbos.		Lecturas en la Estadia.	Distancias. — Metros.
		N.	S.		
		0	0	129	
1	10 del 56 Estaca II pintada	40	220	129.9	129. m
2	2	204	54	112. m	
3	4 señal 19 pintada	54	234	112. m	112. m
4	2	224	54	168. m	
5	2	54	234	168. m	168. m
6	4	482	342	169. m	
7	2	242	462	169. m	169. m
8	4	215	25	132. m	
9	4	25	215	132. m	132. m
10	Risco (2.º orden)	201	21	162. m	
11	6	197	17	162. m	162. m
12	5	17	197	208. m	
13	3	195	15	208. m	208. m
14	6	155	195	141. m	
15	3	206	26	141. m	141. m
16	7	28	206	106. m	
17	9	154	234	106. m	106. m
18	9	224	154	178. m	
19	10 Estaca E pintada	184	4	178. m	178. m
20	3	4	184	140. m	
21	11	184	8	140. m	140. m
22	10 Estaca E pintada	88	188	102. m	
23	Risco (2.º orden)	207	27	102. m	102. m
24	13 = 4 del 42 Estaca II pintada	119	289	102. m	
25	11	299	119	102. m	102. m

2012 = 4 del 42 Estaca E pintada. Calle Sevillana
 Calle de Salazar



Estaciones	Puntos observados.	Rumbos.		Lecturas en la Estadia.	Distancias. Metros.		
		N.	S.				
Itinerario numero 46							
Comienza en el punto 16 Estada. El punto de salida del itinerario numero 42 de detalles que determine la Calle Sevillana y termine en el punto 10 Estada. El punto de salida del itinerario no. 35 de detalles que determine el camino de Puebla de Alvear en casas de Don Pedro Benito de Talamubra y determine el camino de Talamubra en Villanueva (camino Carretero)							
46	1	332	45	152	45	260.00	
4	16 del 42 Estada. El punto de salida	152	45	232	45	260.00	260.00
4	2	232	45	152	45	275.00	
2	11	453	45	200	45	275.00	275.00
2	2 = 70 del 40 Estada. El punto de salida	289	0	109	0	130.00	
0	2	109	15	289	15	130.00	130.00
3	4	270	15	90	15	220.00	
4	3 = 10 del 40 Estada. El punto de salida	90	15	270	15	220.00	220.00
4	5	296	0	116	0	220.00	
5	4	116	15	296	15	220.00	220.00
5	6 = 9 del 35 (no encuentro) 208	208	15	128	15	51.00	
8	5	128	15	208	15	51.00	51.00
6	7 = 10 del 35 Estada. El punto de salida	202	15	22	15	49.00	

G. de Salazar



Estaciones	Puntos observados.	Rumbos.		Lecturas en la Estadia.	Distancias. — Metros.
		N.	S.		
				2796	
7	6-9 del 28 (punto de encuentro)	22	15	202	15
	U ^a 71 = 10 hitas			2578	78. no
	El punto de detalle de la estación 9 del itinerario 35 se ha tomado a nivel del terreno de la casa de don Pedro, que es de herradura				
	Itinerario número 47				
	Comienza en el punto 3 señal 41 pintada del itinerario n.º 46 de detalles que termina en el carril de Thalamurias a Villanueva y termina en el punto 9 señal 41 pintada del ito n.º 46 de detalles que determine el Arroyo grande				
	Determine el camino del Palacio / camino de herradura				
3	1 señal 17 pintada de	28	49	208	49
4	3 del 46 señal 17 punto	28	49	208	49
4	2	26	0	286	0
2	1 señal 17 pintada	206	15	26	15
2	33	28	0	218	0
3	2	218	20	28	18
1	4 hitas 5 pintada	28	49	218	49
3	3	218	49	28	49

G.º de Salazar

Notas.	Croquis.
<p>Primo subcomarca de la estación 9 del itinerario 35 se ha tomado a nivel del terreno de la casa de don Pedro, que es de herradura</p> <p>It.º n.º 46</p> <p>It.º n.º 47</p> <p>G.º de Salazar</p>	<p>It.º n.º 46</p> <p>It.º n.º 47</p> <p>G.º de Salazar</p>

Estaciones	Puntos observados.	Rumbos.		Lecturas en la Estadia.	Distancias. Metros.
		N.	S.		
		0	0	1572	
44	8	202	15	212	182
55	6 entre E pintada	212	15	202	182
8	6	200	15	210	185
65	8	210	15	200	185
6	77	208	45	218	186
7	6	218	45	208	184
7	8	209	0	219	162
8	7	219	0	209	162
88	9	207	20	217	246
89	8	217	20	207	246
9	10 entre E pintada	218	15	218	121
60	9	218	15	208	121
40	11	209	15	2199	246
11	10	219	15	209	246
111	Horro (Vertice)	209	0	209	11
41	12 entre E pintada	226	20	226	206.29'
12	11	226	45	226	206.29'
102	13 entre E pintada	209	20	199	170
40	12 entre E pintada	199	20	199	170
43	14	209	0	209	71
114	13 nivel 17 pintada	209	0	209	70.46
14	14 nivel 18 pintada	209	20	209	129
15	14	209	20	209	129
188	16	200	20	210	174
16	15 nivel 17 pintada	210	45	210	174.15

G. de Salazar

Angulos

5°20'

5°20'

5°

5°

4°

4°

Notas.

Croquis.

29

Cabeza Ruiz

G. de Salazar

C. de los
C. de Campanari

Estaciones	Puntos observados.	Rumbos.		Lecturas en la Estadia.	Distancias. — Metros.
		N.	S.		
		0	0	5624	
16	17 estaca E. pinteada	320	15	212	108. m
17	16	210	15	70	108. m
17	Morro (vértice)	115	45	295	11
17	18	288	15	2088	1827. m
18	17 estaca E. pinteada	208	15	28	182. m
18	19	288	45	2088	185. m
19	18	208	45	28	185. m
19	20 estaca E. pinteada	177	20	1937	200. m
20	19	187	15	17	200. m
20	21 estaca E. pinteada	32	45	212	202. m
21	20 estaca E. pinteada	212	45	32	202. m
21	22	322	0	212	87. m
22	21 estaca E. pinteada	212	0	32	87. m
22	Morro (vértice)	137	15	227	11
22	23	179	20	159	159. m
23	22	159	20	179	159. m
23	24	22	30	2000	170. m
24	23	200	30	20	170. m
24	25	26	15	216	140. m
25	26	216	15	26	140. m
25	26	28	45	218	205. m
26	25	218	45	28	205. m
26	27	85	20	225	186. m
27	26	205	20	85	186. m
27	Morro (vértice)	167	20	247	11

G. de Salazar

Notas.

Croquis. (40)

El Manantial

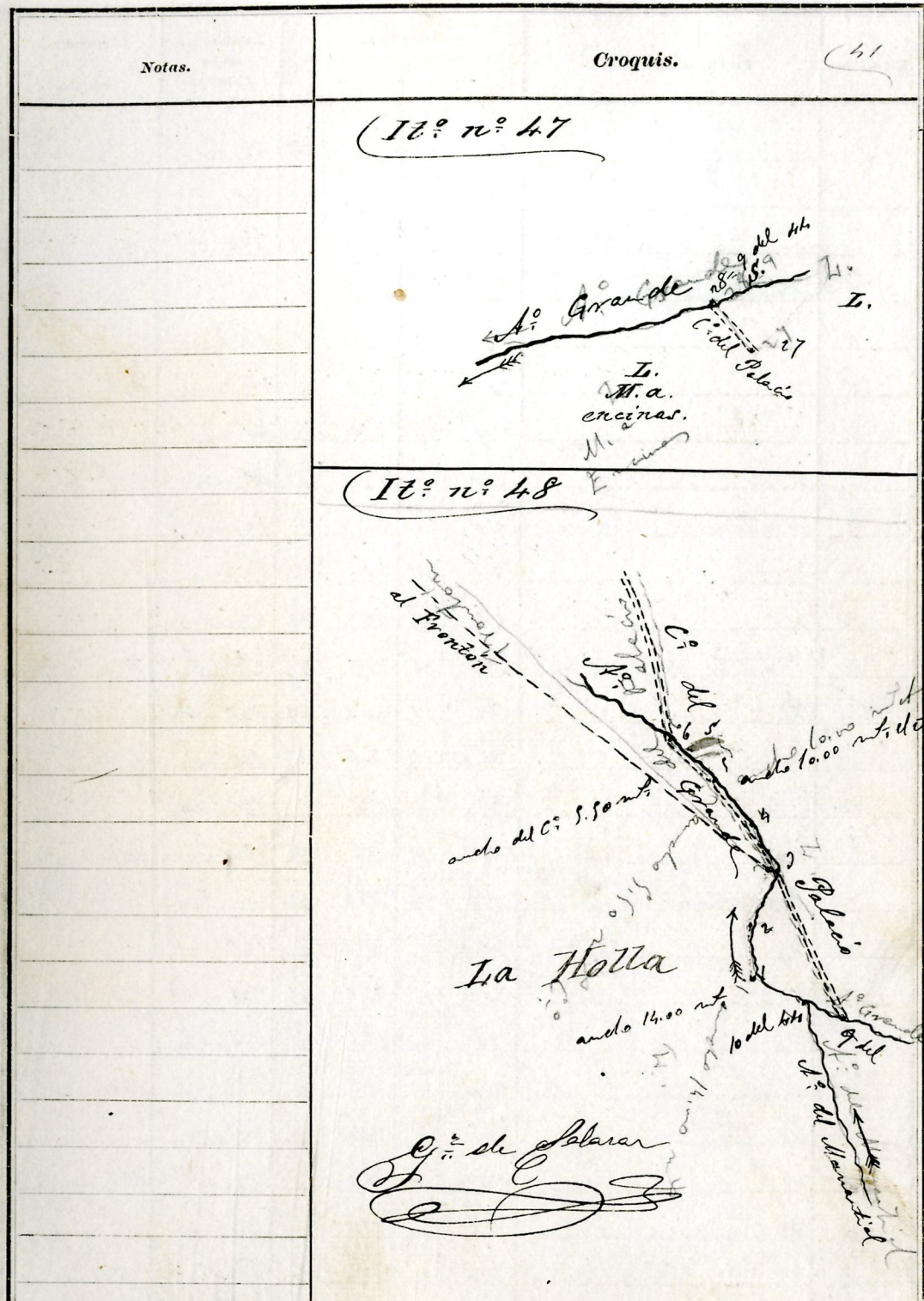
L. de Salazar

Morro (vértice)

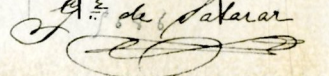
L. M. a. encinas

Estaciones	Puntos observados.	Rumbos.		Lecturas en la Estadia.	Distancias. — Metros.
		N.	S.		
				9972	
27	28	20	20	65.00	
28	27	2000	45	65.00	65.00
<p>El 28 = 9 señal de puntada del ite no 44 de detalles que determine el Arroyo grande.</p> <p>Itinerario numero 48</p> <p>Comienza en el punto 10 entre B puntada del itinerario no. 44 Arroyo detalles que determine el Arroyo grande y termina en el punto 49 entre B puntada del ite no 79 de detalles que determine el Rio madreana</p> <p>Determina el Arroyo grande y el camino del Palacio</p> <p>Arroyo de corriente no constante. Camino de herradura.</p>					
40	41	60	20	210.00	
41	40 del 44 entre A y B puntada	2400	70	210.00	210.00
41	42	354	15	189.00	
42	41	493	15	189.00	189.00
42	40	284	35	215.00	
43	42	101	35	215.00	215.00
43	44	15	0	76.00	
43	Fronton (com)	24	15	211	18
44	43	185	0	76.00	76.00
44	45	21	15	272.00	
45	44	201	15	272.00	272.00
45	6 señal 07 puntada	38	45	81.00	

José de Salazar

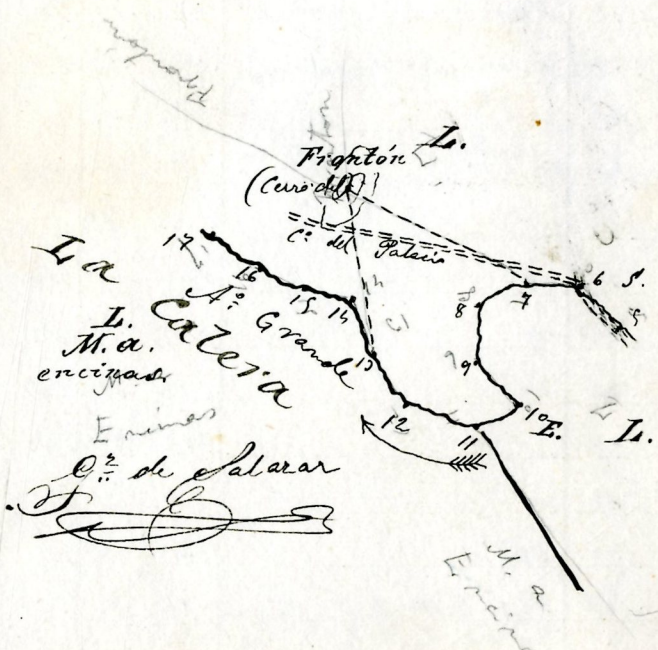


Estaciones	Puntos observados.	Rumbos.		Lecturas en la Estadia.	Distancias. — Metros.
		N.	S.		
		0	0	2009	
66	5	218	45	28	81. m
67	7	91	45	281	35
7	6 nivel H pintada	281	45	91	45
77	Proton (cero)	26	0	206	0
7	8	107	15	287	15
8	7	287	15	107	15
8	9	178	15	288	15
9	8	288	0	178	0
9	100 entera E pintada	210	0	30	0
10	9	20	15	210	15
10	11	117	45	297	45
11	10 entera E pintada	297	20	117	20
11	12	66	45	246	45
12	11	246	45	66	45
12	10	18	15	185	15
10	12	185	15	18	15
10	Proton (cero)	287	45	177	15
10	13	281	0	171	0
14	12	171	0	281	0
14	13	96	0	276	0
15	14	276	0	96	0
15	16	60	0	240	0
16	15	240	0	60	0
16	17	26	0	226	0
17	16	226	0	26	0

Q. de Salazar


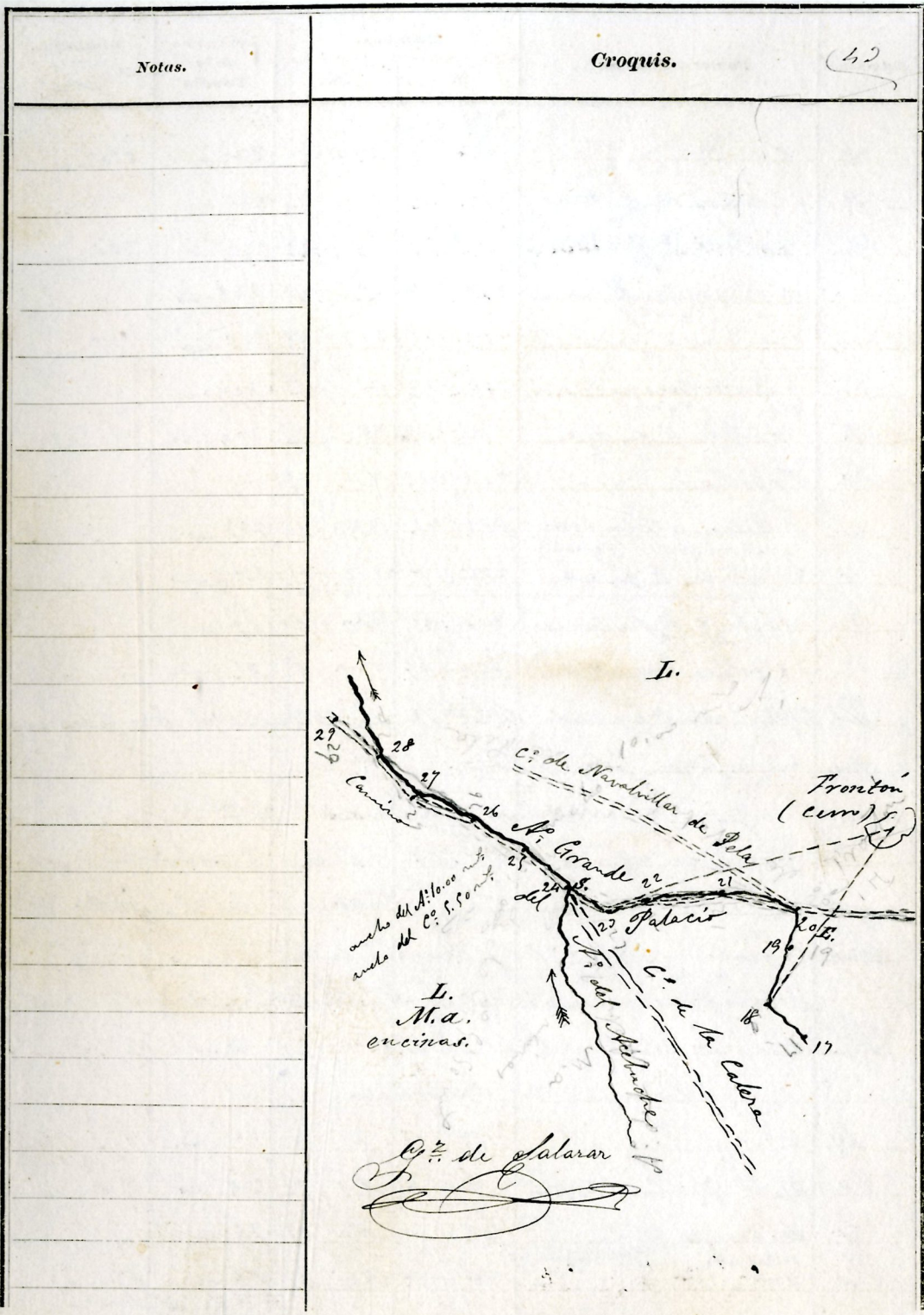
Notas.

Croquis. (42)



Estaciones	Puntos observados.	Rumbos.		Lecturas en la Estadia.	Distancias. — Metros.
		N.	S.		
		0	0	5686	
17	18	46	20	226	2843
18	17	226	20	46	220
18	Frontón (cum)	289	20	125	10
18	19	721	45	12.1	45
19	18	141	45	221	45
19	20 entaca E pintada	322	20	162	20
20	19	142	20	222	20
20	21	45	20	225	20
21	20 entaca E pintada	225	20	45	20
21	22	85	45	265	45
22	21	265	45	85	45
22	23	101	0	284	0
23	22	284	0	101	0
23	Frontón (cum)	292	15	70	15
24	24 entaca E pintada	26	45	216	45
24	25	216	45	26	45
24	25	45	45	193	45
25	24 entaca E pintada	193	45	45	45
25	26	52	15	222	15
26	25	222	15	52	15
26	27	158	15	228	15
27	26	228	15	158	15
27	28	42	15	222	15
28	27	222	15	42	15
28	29 entaca E pintada	42	20	225	20

Galaxar




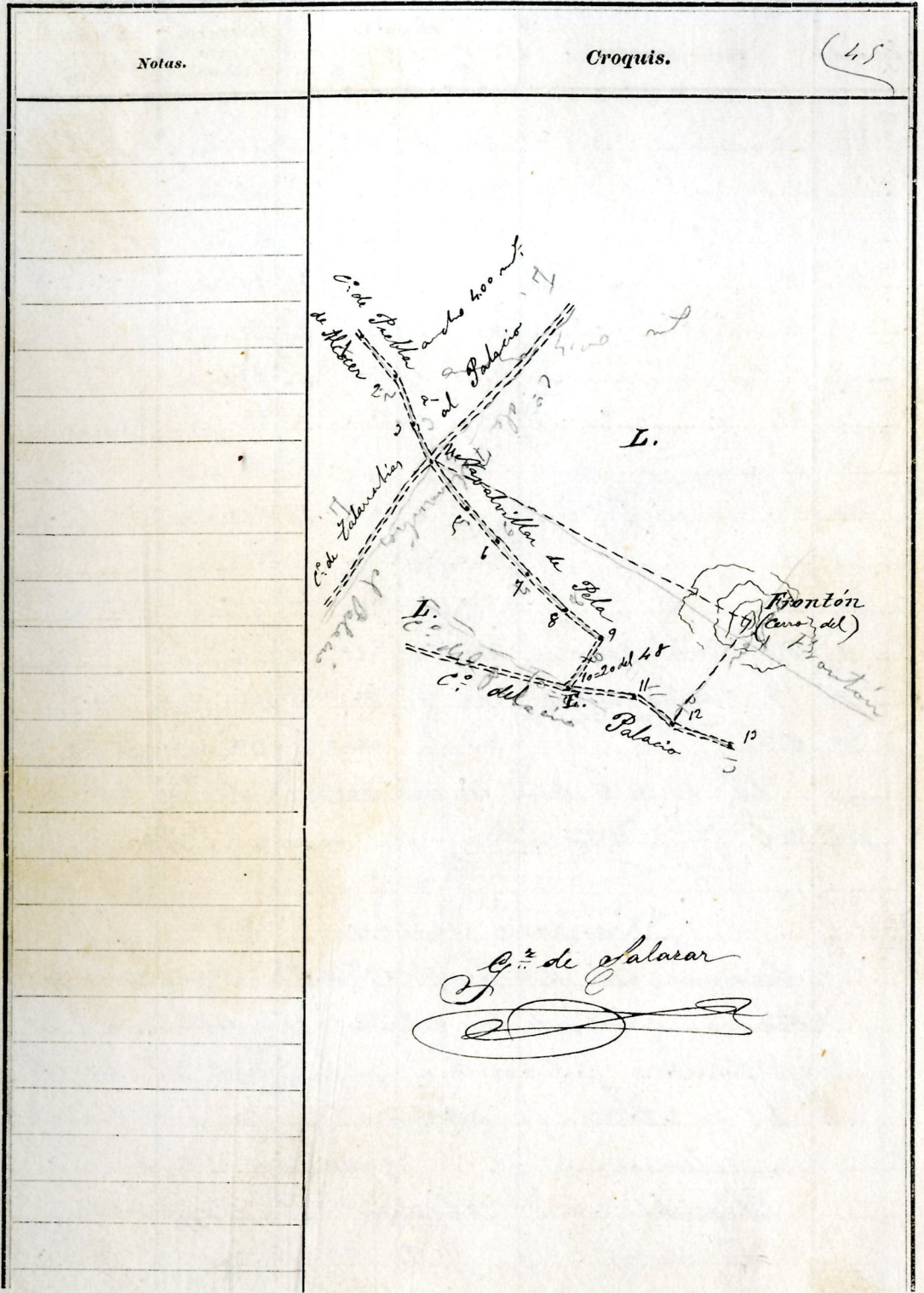
Estaciones	Puntos observados.	Rumbos.		Lecturas en la Estadia.	Distancias. Metros.			
		N.	S.					
29	28	224	20	44	20	220. ms	220. ms	
29	20 estaca E pintada	45	20	225	20	226. ms		
30	29 estaca E pintada	225	20	45	20	226. ms	226. ms	
30	a casa de Benito Cordes (Pajado)	239	15	59	15	225. ms		
a	30 estaca E pintada	59	15	239	15	225. ms	225. ms	
30	b casa de Francisco Calamilla (Pajado)	265	15	85	15	200. ms		
b	30 estaca E pintada	85	15	265	15	200. ms	200. ms	
30	Frontón	241	45	61	45	"		
30	c Palacio de la Condessa de Bornos (Pajado)	102	15	282	15	129. ms		
c	30 estaca E pintada	282	15	102	15	129. ms	129. ms	
30	31 estaca E pintada = del 79	320	45	140	45	76. ms		
31	30 estaca E pintada	140	45	320	45	76. ms	76. ms	
El 31 = 43	estaca E pintada del 79	se determina el Río Guadiana por su margen izquierda					49	
<p>Quiere 2 itinerario: número del 49 tiene como principio en el punto del estaca E pintada del ite n.º 79 por Guadiana y termine en el punto 6 desde el punto del ite n.º 43 grupo grande determine el camino de Pueblo de Hacia a Navarilla de Pella hasta el punto 10 y en adelante el c.º del Palacio hasta el 102 del Camino de Navarra</p>								
44	1	187	0	7	0	224. ms		
1	47 del 79 estaca E pint.	7	0	187	0	224. ms	224. ms	
1	a casa de Cipriano Caratijada (Pajado)	269	45	89	45	85. ms		
a	1	89	45	269	45	85. ms	85. ms	

J.º de Salazar

Notas.	Croquis.
	<p>It.º n.º 49</p>
	<p>It.º n.º 48</p>
	<p>M.ª encinas.</p> <p>J.º de Salazar</p>

Estaciones	Puntos observados.	Rumbos.		Lecturas en la Estadia.	Distancias. — Metros.
		N.	S.		
		0	0	0	500
1	2	199	195	188	179.
2	1	19	19	199	179.
2	2	194	0	14	4°
3	2	14	0	194	179.
3	4 estaca E pitada	196	48	14	15
4	2	14	48	196	166.
4	Frontón (cruz)	228	0	48	0
4	2	20	0	20	0
5	4 estaca E pitada	20	0	20	0
5	6	212	20	23	20
6	8	23	20	213	20
6	7	217	20	27	20
7	6	27	20	217	20
7	8	212	20	22	20
8	7	22	20	212	20
8	9	227	48	47	45
9	8	47	48	227	48
9	10 = 2o del 48 estaca E pitada	145	48	225	48
10	9	225	48	145	48
11	11	251	28	29	28
11	18 = 2o del 48 estaca E pitada	28	28	251	28
11	12	226	20	16	20
12	11	16	20	226	20
12	Frontón (cruz)	319	20	139	20
12	120	281	0	21	0

G. de Salazar

Estaciones	Puntos observados.	Rumbos.		Lecturas en la Estadia.	Distancias. — Metros.	
		N.	S.			
		0	0	410		
23	12	71	281	1628.2	163. m	
10	24	200	22	65.		
15	10	22	200	65.	65. m	
24	15	2466	15	46	11	74. m
15	14	46	15	246	15	74. m
15	16	250	70	290.		
16	15	70	250	290.	290. m	
16	17	221	15	41	15	195. m
17	16	41	15	221	15	195. m
17	18	2800	15	40	15	225. m
18	17	40	15	2200	15	225. m
18	Frontón (cens)	25	45	215	45	117. m
18	19 = C. del 18 con el 17 pintado	2100	0	20	0	117. m
19	18	200	0	2100	0	117. m

El 19 = C. del 18 con el 17 pintado al ito al 18 de detalles que determinan el camino grande

Itinerario número 50

Comienza en el punto 3. del C. B. pintado del itinerario no. 44 de detalles que determinan el camino grande y termina en el punto 15 del ito no. 47 de detalle que determina el camino de Palacio determine el camino de Pueblo de Mueves a Orbinera determine el C. de Pueblo

C. de Salazar

Notas.

Croquis.

46

C. de Salazar

Estaciones	Puntos observados.	Rumbos.		Lecturas en la Estadia.	Distancias. — Metros.	
		N.	S.			
0	O. Camino de Guadalupe					
30	4	189	45	9	45	272. m
1	3 del 44 estaca E pintada	99	45	189	45	272. m
1	2	285	0	7	0	220. m
2	1	15	0	187	0	226. m
2	2	185	45	5	45	149. m
3	2	55	45	185	45	149. m
2	4	184	45	4	45	181. m
4	2	4	45	184	45	181. m
4	5	187	15	8	15	288. m
5	4	8	45	187	15	260. m
5	8	185	0	245	0	205. m
6	5	245	0	185	0	205. m
6	7-15 del 47 estaca E pintada	194	0	12	0	229. m
7	6	40	45	193	45	229. m

El 7-15 estaca II pintada al ito no 47
 se detallan los que determinan el camino del Palacio

Itinerario número 51
 Comienza en el punto 5 estaca E pintada del itinerario no 40 que determina el perímetro del Pueblo de Pueblo de Alvar y termina en el punto 2 final pintada del itinerario no 40 que determina la calle cruzada
 Determina la Calle de San Blas y la Calle de Salazar

Notas.

Croquis. (47)

Grande de
 3 del 44
 1 anto 4.5 m
 2
 3
 4
 5
 6
 7-15 del 47
 Palacio
 Calle de Salazar
 Calle de San Blas

C. de Salazar

Estaciones	Puntos observados.	Rumbos.				Lecturas en la Estadia.	Distancias. — Metros.
		N.		S.			
	<i>Caminos de herradura</i>						
1	11	242	0	162	0	125.00	
2	9 del ito. 14 estaca 23 pintada	162	0	242	0	125.00	125.00
3	2	226	15	146	15	29.00	
4	1	146	15	226	15	29.00	29.00
5	2	224	0	154	0	106.00	
6	2	154	0	224	0	106.00	106.00
7	4	221	15	151	15	179.00	
8	A. Convento de las Monjas (Vieja)	49	0	229	0	52.00	
9	B	229	0	49	0	52.00	52.00
10	3	451	15	221	15	179.00	179.00
11	5	221	0	151	0	127.00	
12	4	151	0	221	0	127.00	127.00
13	To Casaca Miguel Saucedo (Pejako)	16	45	186	45	188.00	
14	B	186	45	166	45	188.00	188.00
15	6-2 del ito. 14 pintada	221	45	181	45	200.00	
16	5	181	45	221	45	200.00	200.00
17	6-2 del ito. 14 pintada del ito. n.º 40 de la calle Nueva						
18	Itinerario numero 52						
19	Comienza en el punto 8 del ito. n.º 40 (la línea 14 pintada) que determina la Calle Nueva						
20	termina en el punto 23 Estaca						
21	7 pintada del itinerario numero 43						

G. de Galazar

Notas.

Croquis.

58

Alcatraz Vieja

Cementerio

Calle de los Monjes

Calle de Miguel Saucedo

Pueblo de Atocero

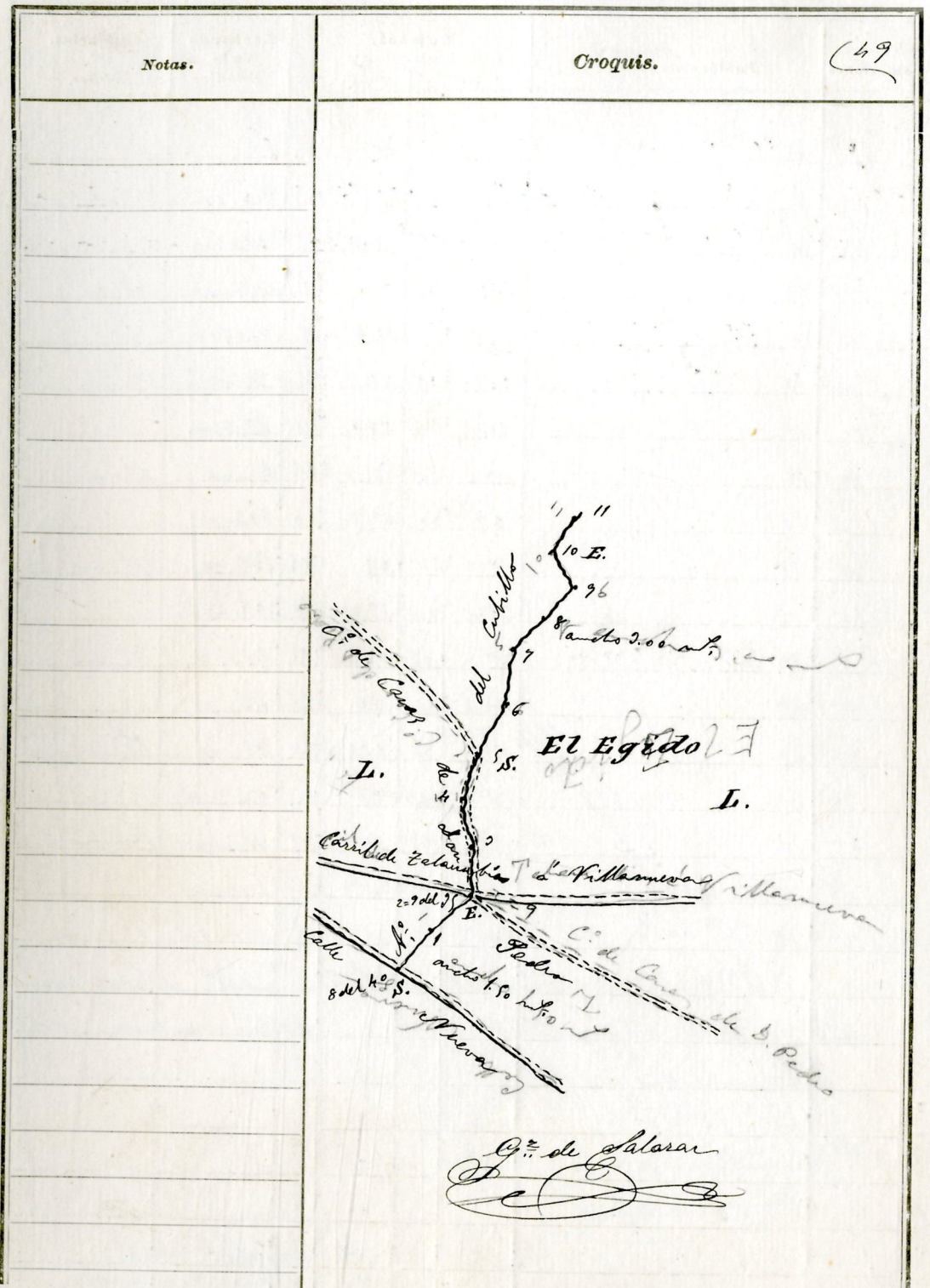
S. 6-2 del 40

ancho 6.00 m

G. de Galazar


Estaciones	Puntos observados.	Rumbos.		Lecturas en la Estadia.	Distancias. — Metros.	
		N.	S.			
	que determine el Arroyo grande					
	determine el Arroyo del Cuchillo J. C. de Casas del Sr. Pedro					
	Arroyo de Comiente no constante y camino de herradura					
8	1	229	45	149	45	247. m
1	2 del 30 renal en pintada	149	45	229	45	247. m
1	2-9 del 25 entaca E pintada	207	20	127	20	126. m
2	1	127	20	207	20	126. m
2	2	1	45	181	45	217. m
3	2-9 del 35 entaca E pintada	181	45	1	45	217. m
3	4	1	15	185	15	292. m
4	3	185	15	1	15	292. m
5	5 renal en pintada	242	45	162	45	93. m
6	4	162	45	242	45	93. m
7	6	240	0	160	0	127. m
8	5 renal en pintada	160	0	240	0	127. m
6	7	255	20	175	20	110. m
7	6	175	20	255	20	110. m
7	8	209	20	129	20	155. m
8	7	129	20	209	20	155. m
8	9	211	45	121	45	65. m
9	8	121	20	211	20	65. m
9	10 entaca E pintada	42	0	222	0	160. m
10	9	222	0	42	0	160. m
10	11	226	20	146	20	70. m
11	10 entaca E pintada	146	20	226	20	70. m

J. C. de Casas



Estaciones	Puntos observados.	Rumbos.		Lecturas en la Estadia.	Distancias. — Metros.
		N.	S.		
		0	0	7326	
11	12	225	155	92. m	
12	11	155	225	92. m	94. m
12	12	22	45 202	45 108. m	
12	12	202	45 22	45 108. m	108. m
12	14	225	15	72. m	
14	12	145	15 225	15 72. m	72. m
14	15	227	45 147	45 62. m	
15	14	145	45 227	45 62. m	62. m
15	16	27	20 227	70 122. m	
16	15	227	30 47	30 122. m	122. m
16	17	230	20 192	20 98. m	
17	16	192	15 230	15 98. m	98. m
17	18	266	30 86	20 86. m	
18	17	86	20 266	20 86. m	16. m
18	19	201	0 271	0 122. m	
19	18	27	45 200	45 122. m	122. m
19	20 = 20 del 4.º punto pintado	299	0 119	0 140. m	
20	19	119	15 299	15 140. m	140. m


del 20 = 23 abate el punto al itinerario
 del 4.º del detalles que determina el
 Arroyo grande


Q.º de Salazar


50

Croquis.

Notas.



Q.º de Salazar


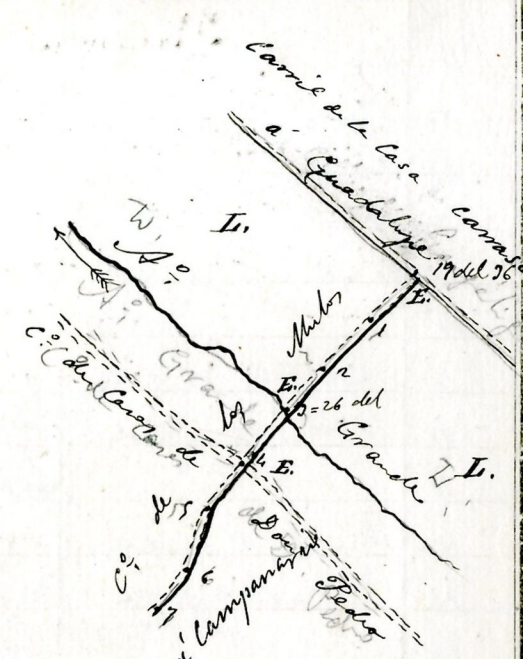
Estaciones	Puntos observados.	Rumbos.		Lecturas en la Estadia.	Distancias. Metros.
		N.	S.		
Itinerario número 53					
Comienza en el punto 19 Estaca II pintada del itinerario número 36					
se detalla que determine el camino de la Casa Carrasco a Guadalupe y termina en el punto 10 Estaca I pintada del itinerario número 45 que determine el camino de la Calera					
Determine el camino de los Molinos en Campanario					
(Camino carretero)					
188	1	126	0	2066	0 98.12
1	19 del 36 Estaca II pintada	208	0	126	0 98.12 98.12
1	2	126	15	318	15 250.12
2	1	216	15	136	15 250.12 250.12
2	2=28 del 43 Estaca II pintada	245	20	225	20 161.12
3	2	225	20	245	20 161.12 161.12
3	3 Estaca II pintada	122	20	212	20 165.12
4	2=26 del 43 Estaca II pintada	212	20	122	20 165.12 165.12
4	5	127	15	217	15 96.12
5	4 Estaca II pintada	217	0	127	0 96.12 96.12
5	6	174	0	254	0 120.12
5	5	254	0	174	0 120.12 120.12
5	3	140	0	222	0 187.12
5	6	222	0	140	0 187.12 187.12

J. de Salazar




(51)

Croquis.



J. de Salazar



Estaciones	Puntos observados.	Rumbos.				Lecturas en la Estadia.	Distancias. Metros.
		N.	S.	N.	S.		
						254	
75	8	141	45	221	45	198. m	
8	7	221	45	141	45	198. m	198. m
8	9	145	20	225	20	282. m	
9	8	225	20	145	20	287. m	287. m
9	10 ataca E pintada	124	15	214	15	140. m	
10	9	214	15	124	15	140. m	140. m
10	11 ataca E pintada	122	20	212	20	116. m	
11	10 ataca E pintada	212	20	122	20	116. m	116. m
11	12	128	0	218	0	210. m	
12	11 ataca E pintada	218	0	128	0	210. m	210. m
12	15 = 4 del 47 ataca E pintada	146	15	226	15	182. m	
13	12	226	15	146	15	182. m	182. m
13	14	128	15	208	15	167. m	
14	13 = 4 del 47 ataca E pintada	208	15	128	15	167. m	167. m
14	19	122	0	212	0	275. m	
15	14	212	45	122	45	275. m	275. m
15	16	85	20	265	20	200. m	
16	15	265	20	85	20	200. m	200. m
16	17	76	20	256	20	177. m	
17	16	256	20	76	20	177. m	177. m
17	a. Casa de Felix Cardoso (Pajada)	212	45	22	45	78. m	
18	b. Casa de Vicente Magallon (Pajada)	161	20	241	20	"	
17	c. Casa de Vicente Villavicencio (Pajada)	181	0	221	0	"	
18	17	98	20	298	20	122. m	
18	19	22	45	212	45	78. m	78. m

G. de Salazar

(52)

Notas.

Croquis.

G. de Salazar

Estaciones	Puntos observados.	Rumbos.		Lecturas en la Estadia.	Distancias. Metros.
		N.	S.		
1		0	0	6358	
18	17	278	45	98	122.
18	19	119	15	299	15
19	18	299	0	119	0
19	En Casa de Fuente de los 22m (Tejado)	194	15	14	15
19	Casa de Silvestre Villa reji (Tejado)	179	20	355	20
19	En Casa de Lumbis Ma rino (Tejado)	250	0	70	0
19	20 estaca En punta de	149	0	329	0
20	19	329	15	149	15
20	21	148	45	328	45
21	20 estaca En punta de	328	45	148	45
21	En Casa de Lumbis Merino (Tejado)	291	15	111	15
21	22=10 del 45 estaca En punta de	153	15	333	15
22	21	333	15	153	15

El 22 = 10 Estaca En punta de del itinerario no. 45
de detalles que determine el camino de la
Calera

Itinerario numero 54

Comienza en el punto 28 Estaca En punta de del
itinerario no. 45 que determina el camino de
el Contadero a Villavieja y termina en el
punto 57. KM 15 del limite de Pueblo de
Maveur con Galarrubias

Determine el Arroyo del Acebuchalejo

Arroyo de corriente no constante

25 1 82 0 262 0 118.00

G. de Galarrubias


Notas.

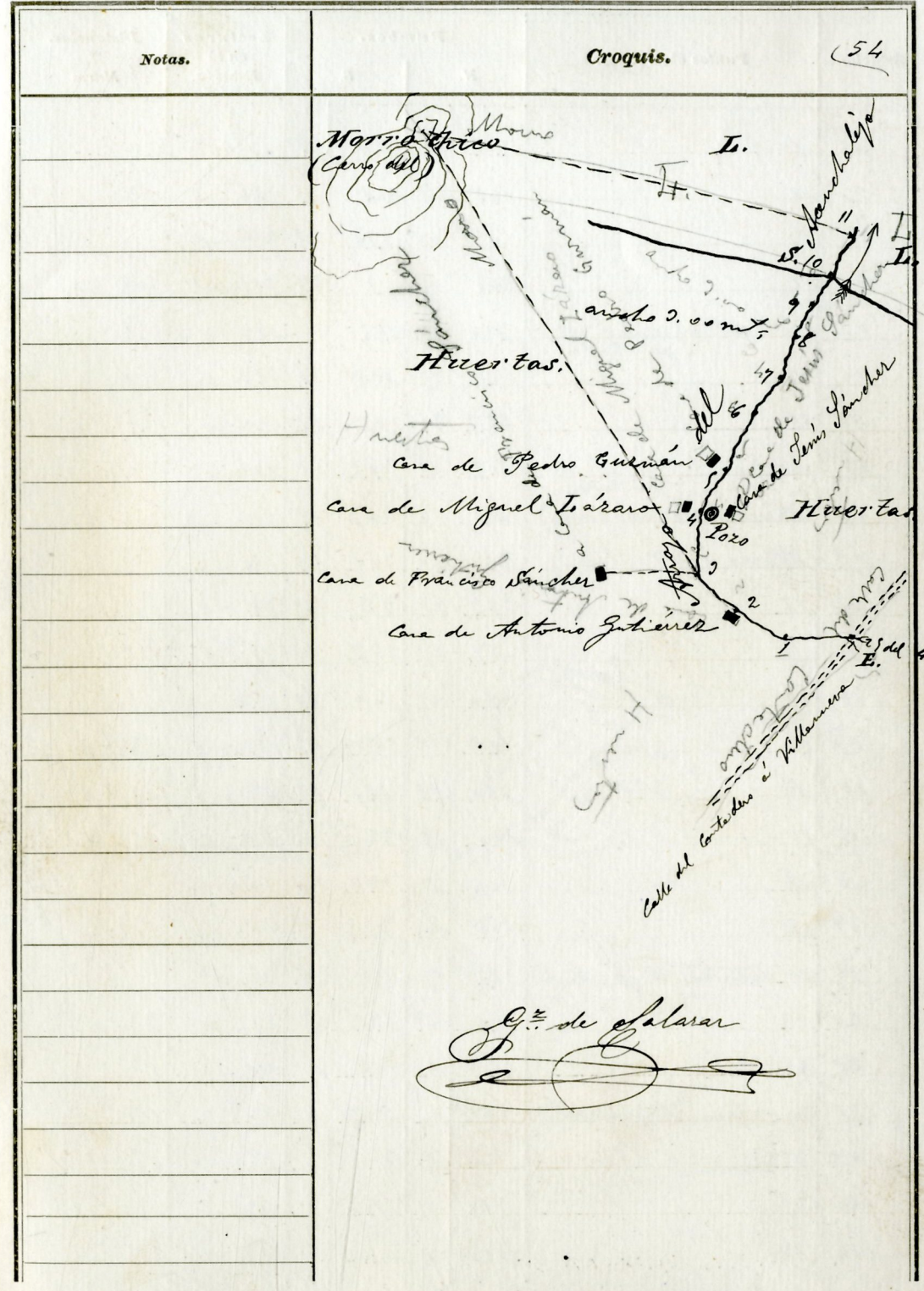
Croquis. 53

It: n: 53

It: n: 54

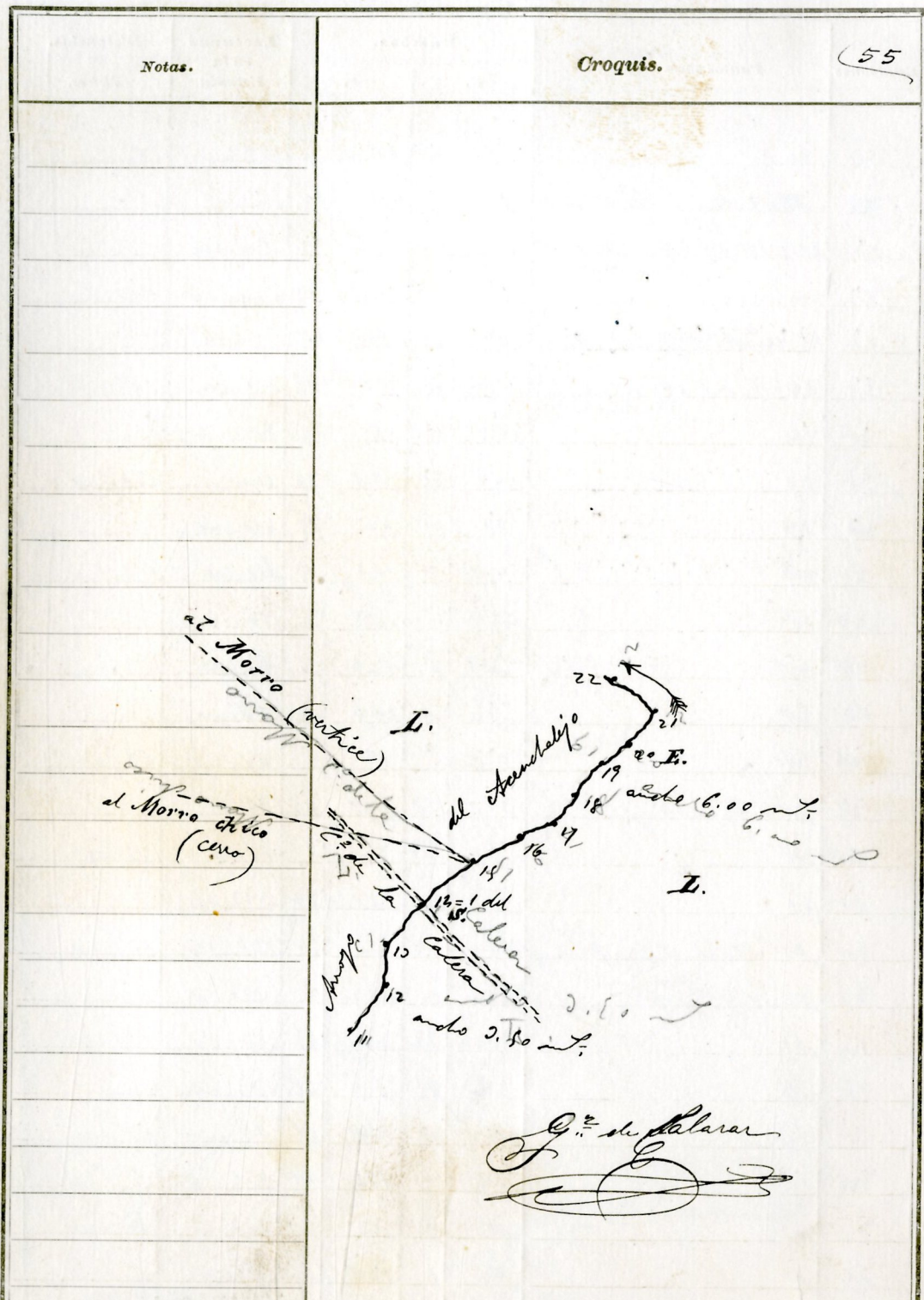
Estaciones	Puntos observados.	Rumbos.		Lecturas en la Estadia.	Distancias. — Metros.
		N.	S.		
		0	0	118	
4	25 del 41 entera p. pintada	262	82	118.00	118.00
11	22	60	45	240	174.00
2	1	242	45	80	174.00
2	2	20	45	211	97.00
2	3	211	45	21	97.00
2	a Casa de Francisco Sánchez (Pejado)	84	45	274	195.00
a	24 del 41	2974	45	84	195.00
3	Morro Chico (Cerro)	116	0	196	11
3	4	2566	0	176	126.00
4	2	196	0	256	120.00
4	8	328	0	148	158.00
5	4	148	0	328	158.00
5	6	326	0	146	76.00
6	1	146	0	326	76.00
6	7	202	45	152	77.00
7	6	152	45	202	77.00
7	8	212	20	122	94.00
8	7	122	20	212	94.00
8	9	340	0	160	120.00
9	8	160	0	340	120.00
9	10 actual 12 pintada	330	45	150	110.00
10	9	150	45	330	110.00
10	11	221	0	151	129.00
11	10 actual 14 pintada	151	0	221	129.00
11	Morro Chico (Cerro)	152	0	222	11

G. de Salazar




Estaciones	Puntos observados.	Rumbos.				Lecturas en la Estadia.	Distancias. — Metros.
		N.		S.			
		0	1	0	1	2746	
11	12	328	15	148	15	120. m	
12	11	148	15	228	15	120. m	120. m
12	12	1	45	181	45	206. m	
12	12	181	45	1	45	206. m	206. m
12	14 = 1 del 4 ^o sector B pintado	226	15	146	15	158. m	
14	12	146	15	326	15	158. m	158. m
14	15	295	20	115	20	121. m	
15	14 = 1 del 4 ^o sector B pintado	115	15	295	15	121. m	121. m
15	Morro Chico (Cerro)	87	15	267	15	111	
15	Morro (Vértice)	71	20	251	20	11	
15	16	279	45	99	45	77. m	
16	15	99	45	279	45	77. m	77. m
16	17	280	45	100	45	127. m	
17	16	100	45	280	45	127. m	127. m
17	18	340	45	160	45	99. m	
18	17	160	45	340	45	99. m	99. m
18	19	300	20	120	20	166. m	
19	18	120	15	300	15	166. m	166. m
19	20 = entaca B pintada	291	45	111	45	71. m	
20	19	111	45	291	45	71. m	71. m
20	21	322	0	142	0	110. m	
21	20 = entaca B pintada	142	0	322	0	110. m	110. m
21	22	51	0	221	0	158. m	
22	21	221	0	51	0	158. m	158. m
22	22	250	0	130	0	78. m	

J. de Salazar



Estaciones	Puntos observados.	Rumbos.		Lecturas en la Estadia.	Distancias. Metros.
		N.	S.		
		0	0	0	0
22	22	178	350	75.00	75.00
23	Morro (Vertice)	91	271	15	
24	24 = 12 del 47 ataca E pintada	214	124	45	100.00
24	25	134	314	45	100.00
24	25 renal del 47 pintada	258	132	45	126.00
25	26 = 12 del 47 ataca E pintada	172	282	45	126.00
25	26	225	145	15	100.00
26	27	145	225	15	100.00
26	27	41	221	18	110.00
27	26	221	41	0	110.00
27	28	249	169	0	82.00
28	27	169	249	0	82.00
28	29	54	224	0	66.00
29	28	224	54	0	66.00
29	30 ataca E pintada	201	121	45	76.00
30	29	121	201	45	76.00
30	31	90	270	20	120.00
31	30 ataca E pintada	270	90	20	120.00
31	32	202	182	0	156.00
32	31	182	202	15	156.00
32	33	220	140	15	45.00
33	32	140	220	15	45.00
33	34	116	196	45	144.00
34	33	196	116	45	144.00
35	35	211	201	0	78.00

de Salazar

Notas.

Croquis.

de Salazar

Estaciones	Puntos observados.	Rumbos.		Lecturas en la Estadia.	Distancias. — Metros.		
		N.	S.				
		°	'	°	'	7716	3853
25	25	201	0	21	0	78.~	78.~
25	26	228	18	148	18	68.~	
26	25	148	20	228	20	68.~	68.~
26	27	25	18	205	18	84.~	
27	26	205	0	25	0	84.~	84.~
27	28	298	0	118	0	92.~	
28	27	118	0	298	0	92.~	92.~
28	29	214	45	124	45	40.17	
29	28	124	20	214	20	40.17	40.17
29	40 estaca E pintada	215	18	25	18	80.~	
40	39	25	18	215	18	80.~	80.~
40	41	296	0	116	0	142.~	
41	40 estaca E pintada	116	0	296	0	142.~	142.~
41	42	229	18	149	18	49.~	
42	41	149	18	229	18	49.~	49.~
42	43	25	20	205	20	119.~	
42	42	205	20	25	20	119.~	119.~
43	44 = 57 y 115 del Norte	112	20	192	20	75.~	
44	43	192	20	112	20	75.~	75.~

El 46 = 57 y M. 15 del límite comunal
 por terminos ranchos de Puebla y de
 Alvar y de Palmar.

C. de Salazar
 2274

Notas.

Croquis.

57

T. de Talarrubias

T. de Puebla de Alcocer

Acumbalip

Ar. del. 27

Ar. del. 25

Ar. del. 26

Ar. del. 28

Ar. del. 29

Ar. del. 30

Ar. del. 31

Ar. del. 32

Ar. del. 33

Ar. del. 34

Ar. del. 35

Ar. del. 36

Ar. del. 37

Ar. del. 38

Ar. del. 39

Ar. del. 40

Ar. del. 41

Ar. del. 42

Ar. del. 43

Ar. del. 44

Ar. del. 45

Ar. del. 46

Ar. del. 47

Ar. del. 48

Ar. del. 49

Ar. del. 50

Ar. del. 51

Ar. del. 52

Ar. del. 53

Ar. del. 54

Ar. del. 55

Ar. del. 56

Ar. del. 57

Ar. del. 58

Ar. del. 59

Ar. del. 60

Ar. del. 61

Ar. del. 62

Ar. del. 63

Ar. del. 64

Ar. del. 65

Ar. del. 66

Ar. del. 67

Ar. del. 68

Ar. del. 69

Ar. del. 70

Ar. del. 71

Ar. del. 72

Ar. del. 73

Ar. del. 74

Ar. del. 75

Ar. del. 76

Ar. del. 77

Ar. del. 78

Ar. del. 79

Ar. del. 80

Ar. del. 81

Ar. del. 82

Ar. del. 83

Ar. del. 84

Ar. del. 85

Ar. del. 86

Ar. del. 87

Ar. del. 88

Ar. del. 89

Ar. del. 90

Ar. del. 91

Ar. del. 92

Ar. del. 93

Ar. del. 94

Ar. del. 95

Ar. del. 96

Ar. del. 97

Ar. del. 98

Ar. del. 99

Ar. del. 100

C. de Salazar



Estaciones	Puntos observados.	Rumbos.		Lecturas en la Estadia.	Distancias. — Metros.
		N.	S.		
Itinerario número 55					
Comienza en el punto 61 y M. 16. del iti- nerario de límite que determina el co- mún a los términos municipales de Puebla de Alvarado y de Talarubias y termina en el punto 1 final 17 pintado del itinerario en el 7 de detalles que determina el ca- minero del Palacio de Ajonilla Determina la Vereda de Ajonilla Carrero de Veracruz (importante en el término de Puebla de Alvarado)					
61	1 Estaca pintada	216 0	126 0	96. no	
1	61 y M. 16. del M. 16.	136 0	216 0	96. no	92. 75
1	2	201 15	21 15	57. no	10. 45
2	1 Estaca B. pintada	21 15	201 15	57. no	10. 45
2	2	271 0	351 0	27. no	
2	2	251 0	171 0	27. no	27. no
2	Morro (Vértice)	128 15	205 15		
3	4	202 0	22 0	159. no	60
3	5	22 0	202 0	159. no	159. 20
4	15	221 15	51 15	120. no	60
5	4	51 15	221 15	120. no	118. 69
5	6-43 del 43 Estaca B. pintada	180 0	330 0	54. no	
6	8	270 0	150 15	54. no	54. no
6	7	276 15	56 15	169. no	

P. de Alvarado
[Signature]


Ángulos	Notas.	Croquis.
		(58)
90		
90		
10° 45'		
10° 45'		
		P. de Alvarado <i>[Signature]</i>
60		
60		
60		
60		

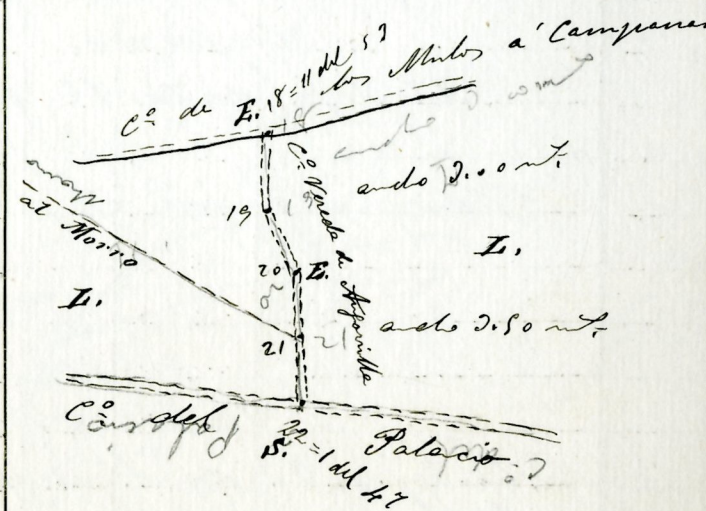

Estaciones	Puntos observados.	Rumbos.				Lecturas en la Estadia.	Distancias. — Metros.
		N.		S.			
		0	0	0	0	125	
77	6	26	18	216	18	169. m	169. m
78	7	219	0	27	0	164. m	
79	8	237	0	217	0	164. m	164. m
80	9	229	30	29	30	187. m	
81	8	29	20	209	20	187. m	187. m
82	10 estaca E. pintada	194	0	14	0	70. m	
101	9	114	0	194	0	70. m	70. m
102	11	202	0	22	0	260. m	
111	10 estaca E. pintada	22	0	202	0	260. m	258.02
112	12	165	0	245	0	96. m	
12	11	245	0	165	0	96. m	96. m
12	Morro (Vertice)	99	0	279	0	"	
12	12 estaca E. pintada 10 m 98	198	45	18	45	81. m	
12	12	18	45	198	45	81. m	81. m
13	14	180	0	0	0	219. m	
13	13 estaca E. pintada 10 m 98	0	0	180	0	219. m	219. m
14	18	181	0	1	0	209. m	
15	14	1	0	181	0	209. m	209. m
15	16	167	0	247	0	162. m	
16	15	247	0	167	0	162. m	162. m
16	17	194	0	14	0	288. m	
17	16	14	0	194	0	288. m	288. m
17	Morro Vertice	80	0	260	0	"	
17	18 = 11 del 53 estaca E. pintada	194	30	14	30	200. m	
18	17	14	30	194	30	200. m	200. m


C. de Galarza

Estaciones	Puntos observados.	Rumbos.				Lecturas en la Estadia.	Distancias. — Metros.
		N.		S.			
		0	0	0	0	5658	
18	19	180	20	00	20	255. m	
18	18=11 del 57 estaca E. pintada	00	20	180	20	255. m	255. m
19	20 estaca E. pintada	191	0	11	0	221. m	
20	19	111	18	191	19	221. m	221. m
20	21	177	20	257	20	142. m	
21	20 estaca E. pintada	357	20	177	20	142. m	142. m
21	Morro (Vértice)	64	200	244	20	111	
21	22=4 del 47 estaca E. pintada	180	20	00	20	128. m	
22	21	0	20	180	20	128. m	128. m
El 22 = 4 del 47 estaca E. pintada del itinerario número 47 de P. de Salazar, que determina el camino de Palacios						6958	

G. de Salazar


Notas.	Croquis.
	60
	
	<p>Puebla de Alcocer 15 de mayo de 1898</p> <p>El Topógrafo 3º</p> <p>Ramiro Gómez de Salazar</p> 
	Puebla de

Estaciones	Puntos observados.	Rumbos.		Lecturas en la Estadia.	Distancias. — Metros.
		N.	S.		
Alcorca 7 de septiembre de 1898					
Conforme					
El Jefe de la 1. ^a brigada					
Benigno Jover de Salazar					
					
Revisado					
Badajoz 22 de Abril de 1899					
El Jefe de los trabajos de la provincia					
